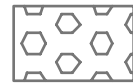








LEGENDA

Valori dei limiti massimi del livello sonoro equivalenti (LEQA) relativi alle classi di destinazione d'uso del territorio

LIMITI MASSIMI dB (A)

CLASSE	Limiti di limitazione		Limiti di emissione	
	diurno	notturno	diurno	notturno
 I Aree particolarmente protette	50	40	45	35
 II Aree prevalentemente residenziali	55	45	50	40
 III Aree di tipo misto	60	50	55	45
 IV Aree di intensa attività	65	55	60	50
 V Aree prevalentemente industriali	70	60	65	55
 VI Aree esclusivamente industriali	70	70	65	65

 Confini comunali



Via S. Maria 11 - 24121 BERGAMO (BG)
Tel. ++39 035 065565 - Telefax ++39 035 400304



Via Caviglioglio 21 - 24122 BERGAMO (BG) - servizi Clienti/assistenza
Tel. ++39 035 248589 - ++39 035 271216 - Telefax ++39 035 271216

Provincia di Bergamo
COMUNE DI ALMENNO SAN SALVATORE



ZONIZZAZIONE ACUSTICA DEL TERRITORIO COMUNALE
ai sensi del D.P.C.M. 1 marzo 1991, della L. n. 447/95
e della L.R. n. 13/2001

**INQUADRAMENTO TERRITORIALE E
SINTESI DELLE PREVISIONI
URBANISTICHE DEI COMUNI
CONFINANTI**

scala 1:10.000

TAV. 3

Mappa di zonizzazione

Bergamo, maggio 2004