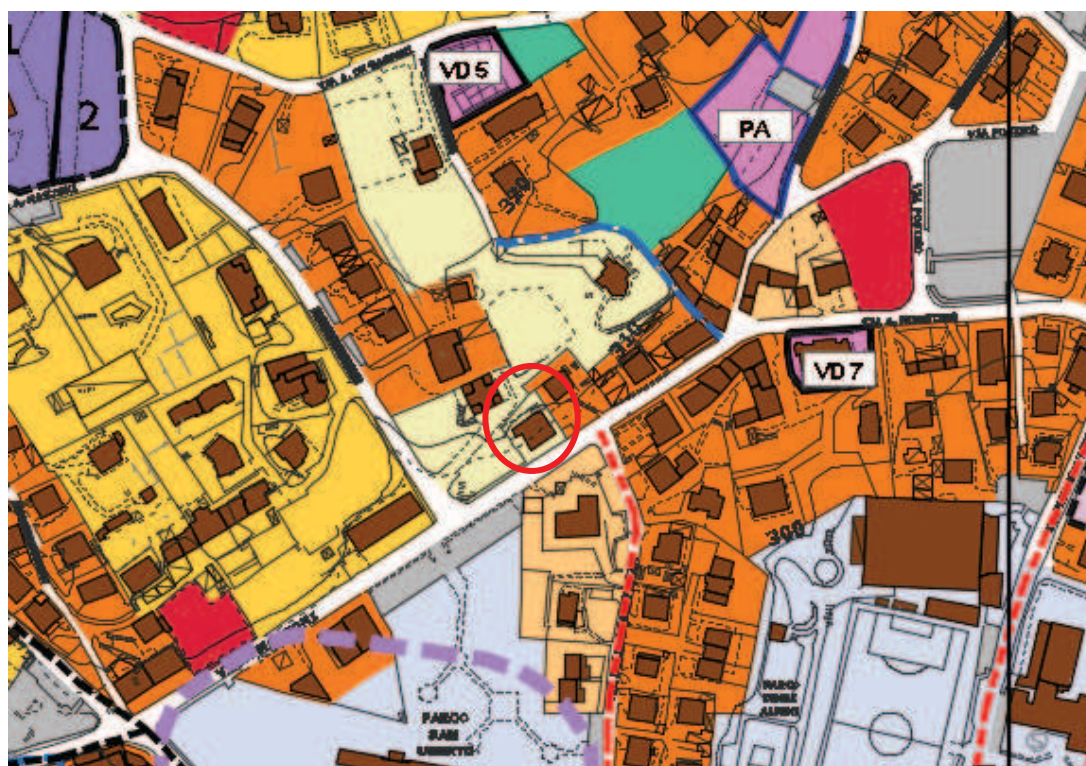


ALLEGATO 1









PGT ALMENNO S. SALVATORE - Approvato con D.C.C. n. 21 del 30.09.2016

OGGETTO: Parere urbanistico e interpretazione autentica ai sensi dell'art.13 comma 14 bis L.R. 12/2005 per la classificazione urbanistica del mappale n.2324

STRALCIO TAV. PIANO DELLE REGOLE "01pr - Quadro di riferimento interventi"
antecedente l'interpretazione autentica



IL SISTEMA AMBIENTALE

	Ambito agricolo - Art.30
	Ambito agricolo di pregio ambientale - Art.31
	Ambito a verde non boscato - Art.32
	Ambito boscato - Art.33
	Ambito a verde di mitigazione e compensazione - Art.34
	Ambito di riqualificazione ambientale (ARA) - Art.35
	Ambito a verde di rispetto stradale
	Reticolo Idrico

VINCOLO PAESAGGISTICO



BENI architettonici (D.Lgs. 42/2004)

1. Villa Lurani Cernuschi
2. Palazzo della Pretura
3. Villa rinascimentale Cà dell'Ora
4. Chiesa di San Nicola
5. San Giorgio al Cimitero
6. Santuario Madonna del Castello
7. Immobile adiacente ex-cinema
8. Parrocchiale del SS. Salvatore
9. Ponte della Regina

Beni archeologici (D.Lgs. 42/2004)

9. Ponte della Regina

Corsi d'acqua

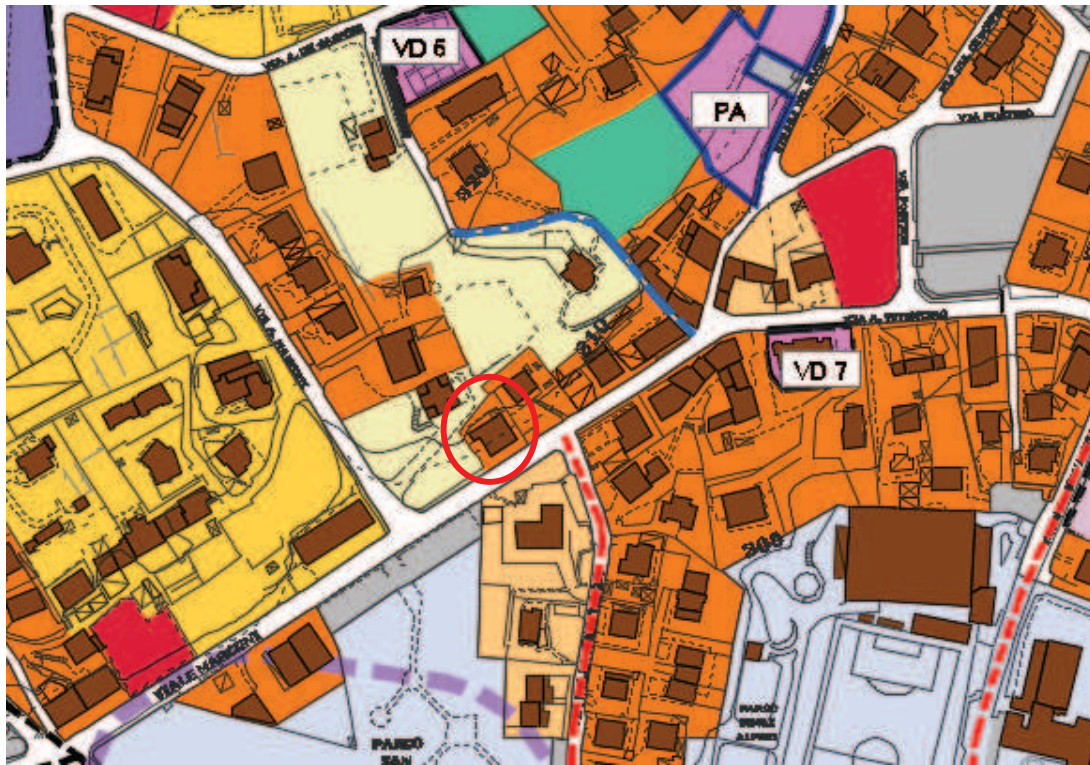
ALLEGATO 2

PGT ALMENNO S. SALVATORE - Approvato con D.C.C. n. 21 del 30.09.2016

OGGETTO: Parere urbanistico e interpretazione autentica ai sensi dell'art.13 comma 14 bis L.R. 12/2005 per la classificazione urbanistica del mappale n.2324





STRALCIO TAV. PIANO DELLE REGOLE "01pr - Quadro di riferimento interventi"

AGGIORNATA in seguito all'interpretazione autentica










LEGENDA:

IL SISTEMA DELLA RESIDENZA

-  Tessuto di antica formazione - Art.4
-  Edifici di valore storico-monumentale (M) - Art.7
-  Tessuto consolidato e di frangia di collina - Art.8
-  Tessuto consolidato e di frangia di pianura - Art.9
-  Tessuto saturo - Art.10
-  Tessuto saturo - Art.10 bis
-  Volumetrie definite (V.D.) - Art.11
-  Ambiti residenziali di completamento - Art.12
-  Piani Attuativi vigenti - Art.13

IL SISTEMA INFRASTRUTTURALE E DEI SERVIZI DI PREVISIONE

-  Aree per verde pubblico o privato ad uso pubblico
-  Parco Urbano Pubblico "San Giorgio" - Art.36
-  Area per servizi pubblici
-  Ambito di riqualificazione con destinazione mista servizi/produttivo (ARSP) - Art.26
-  Aree per parcheggi pubblici o privati ad uso pubblico
-  Spazi per attrezzatura uso collettivo
-  Orti urbani

VIABILITÀ DI PROGETTO

-  Linea tramviaria di progetto