



CITTA' DI ALMENNO SAN SALVATORE
Provincia di Bergamo

P.E.B.A.

Piano per l'Eliminazione delle Barriere Architettoniche



SCHEDE DI RILIEVO, ANALISI E PROGETTO

Febbraio 2024 - Rev. Aprile 2024



**PROVINCIA
DI BERGAMO**

Il progetto è stato realizzato con il contributo della **Provincia di Bergamo** all'interno dell'Avviso pubblico Assegnazione di contributi regionali finalizzati alla redazione o all'aggiornamento dei Piani di Eliminazione delle Barriere Architettoniche (PEBA) per Comuni al di sotto dei 20.000 abitanti e beneficiari ai sensi del DM del 10.10.2022 del territorio della provincia di Bergamo", in attuazione del protocollo di Intesa tra Regione Lombardia, le Province Lombarde e Città Metropolitana di Milano, approvato con Decreto del Presidente della Provincia di Bergamo n. 121 del 24.05.2023.

Progettista: Ing. Ramon Busi

Collaboratori: *Geom. Valentina Pesenti*

SOMMARIO

01_SCHEDE ATTREZZATURE PUBBLICHE	1
<i>MUNICIPIO</i>	2
<i>SCUOLA PRIMARIA</i>	26
<i>“JOSEPH DE LEMINE”</i>	26
<i>SCUOLA SECONDARIA DI I° GRADO</i>	76
<i>“Giovanni XXIII”</i>	76
<i>CENTRO SPORTIVO COMUNALE</i>	109
<i>EDIFICIO VIA ZUCCALA</i>	126
<i>BIBLIOTECA COMUNALE</i>	140
<i>“PADRE VENTURINO ALCE”</i>	140
<i>PALESTRA COMUNALE</i>	158
02_SCHEDE SPAZI URBANI.....	178
<i>CIMITERO MONUMENTALE COMUNALE</i>	179
<i>PARCO COMUNALE “DEL DONATORE”</i>	183
<i>PARCO COMUNALE “DEGLI ALPINI”</i>	189
<i>PARCO COMUNALE “SANT’UBERTO”</i>	193
<i>PARCO COMUNALE “PIAZZA MERCATO”</i>	196
03_SCHEDE PERCORSI URBANI	200
<i>PERCORSO 01</i>	201
<i>PERCORSO 02</i>	230
<i>PERCORSO 03</i>	253
<i>PERCORSO 04</i>	267



01_SCHEDE ATTREZZATURE PUBBLICHE



CITTA' di ALMENNO SAN SALVATORE
Provincia di Bergamo

PIANO per l'ELIMINAZIONE delle BARRIERE ARCHITETTONICHE – P.E.B.A.

2

MUNICIPIO



PIANO per l'ELIMINAZIONE delle BARRIERE ARCHITETTONICHE – P.E.B.A.

	Navigatore:		
	Codice EDIFICIO:	MUN	
	Riferimento:	MUN_01	
	Indirizzo:	Piazza San Salvatore, n. 11	
	Località:	Almenno San Salvatore	
Riferimenti PGT:	Tessuto di antica formazione.		
Denominazione edificio:	Municipio		
Ubicazione barriera:	Esterno. Ingresso principale, piano terra.		
Descrizione:	Spazi esterni. Raccordo tra marciapiede e cortile.		
Accessibilità:	<p>Accessibilità parziale. Inaccessibile alle persone su sedia a ruote per mancanza di autonomia e comfort per la presenza di gradino d'ingresso con altezza variabile da 12 cm a 3 cm.</p>		
Conformità:	<p>Non conforme. Presenza di soglia > 2,5 cm.</p> <p>D.P.R. 503/1996, art. 13; D.M. 236/1989, artt. 3.2, 4.2.1, 8.2.1; L.R. Lombardia n. 6/1989, art. 2.1; D.Lgs. 81/2008, art. 63.</p>		
Interventi di messa a norma:	Prevedere la sistemazione del marciapiede in modo da avere una soglia <2,5 cm.		
Interventi consigliati:	Nessuno.		
Priorità:	Alta.		




PIANO per l'ELIMINAZIONE delle BARRIERE ARCHITETTONICHE – P.E.B.A.



Navigatore:



Codice EDIFICIO:	MUN
Riferimento:	MUN_02
Indirizzo:	Piazza San Salvatore, n. 11
Località:	Almenno San Salvatore

Riferimenti PGT:	Tessuto di antica formazione.	
Denominazione edificio:	Municipio	
Ubicazione barriera:	Esterno. Prospetto principale.	
Descrizione:	Spazi esterni. Cassetta della posta e citofono.	
Accessibilità:	Accessibilità parziale. Inaccessibile a disabile su sedia a ruote per mancanza di autonomia e comfort per l'impossibilità di raggiungere il citofono ad altezza 135 cm e la cassetta della posta ad altezza 160 cm. Inaccessibile alle persone non vedenti o ipovedenti per l'impossibilità di utilizzare il citofono non potendo decifrarne i pulsanti.	
Conformità:	Non conforme. Altezza citofono e cassetta della posta superiore a 1,20 m. D.P.R. 503/1996, art. 15; D.M. 236/1989, art. 4.1.5; L.R. Lombardia n. 6/1989, art. 5.7.	
Interventi di messa a norma:	Sostituire il citofono con uno con scritte in Braille e abbassarlo. Abbassare la cassetta della posta.	
Interventi consigliati:	Nessuno.	
Priorità:	Alta.	



PIANO per l'ELIMINAZIONE delle BARRIERE ARCHITETTONICHE – P.E.B.A.

 		<p>Navigatore:</p> 
		<p>Codice EDIFICIO: MUN</p>
		<p>Riferimento: MUN_03</p>
		<p>Indirizzo: Piazza San Salvatore, n. 11</p>
		<p>Località: Almenno San Salvatore</p>
<p>Riferimenti PGT:</p>	<p>Tessuto di antica formazione.</p>	
<p>Denominazione edificio:</p>	<p>Municipio</p>	
<p>Ubicazione barriera:</p>	<p>Esterno/interno. Ingresso piano terra.</p>	
<p>Descrizione:</p>	<p>Spazi esterni/interni. Porte ingresso/uscita di sicurezza.</p>	
<p>Accessibilità:</p>	<p>Accessibilità parziale. Inaccessibile a disabile su sedia a ruote per mancanza di sicurezza, autonomia e comfort per la presenza di soglia esterna di altezza 5 cm. Le porte sono indicate come uscite di sicurezza ma non viene specificato se sono accessibili. Inaccessibile alle persone ipovedenti per il rischio di urti con le vetrate delle porte.</p>	
<p>Conformità:</p>	<p>Non conforme. Presenza di soglia > 2,5 cm. Alle vetrate non è applicato un opportuno segnale all'altezza degli occhi.</p> <p>D.P.R. 503/1996, art. 15-17; D.M. 236/1989, artt. 4.3, 4.1.1, 8.1.1; L.R. Lombardia n. 6/1989, artt. 5.6; D.Lgs. 81/2008, art. 63.</p>	
<p>Interventi di messa a norma:</p>	<p>Prevedere un raccordo per il superamento del dislivello della soglia. Apporre un segnale visivo ad altezza degli occhi sulle porte vetrate.</p>	
<p>Interventi consigliati:</p>	<p>Nessuno</p>	
<p>Priorità:</p>	<p>Alta</p>	



PIANO per l'ELIMINAZIONE delle BARRIERE ARCHITETTONICHE – P.E.B.A.

	Navigatore: 	
	Codice EDIFICIO:	MUN
	Riferimento:	MUN_04
	Indirizzo:	Piazza San Salvatore, n. 11
	Località:	Almenno San Salvatore
Riferimenti PGT:	Tessuto di antica formazione.	
Denominazione edificio:	Municipio	
Ubicazione barriera:	Esterno. Piano terra.	
Descrizione:	Spazi esterni. Primo ingresso anagrafe.	
Accessibilità:	Accessibilità parziale. Inaccessibile a persone su sedia a ruote per mancanza di autonomia e comfort a causa della presenza di gradino sulla porta di 9 cm, oltre al tappeto esterno non fissato.	
Conformità:	Non conforme. Presenza di gradino d'ingresso. D.P.R. 503/1996, artt. 13 e 15; D.M. 236/1989, artt. 4.1.2, 8.1.2; L.R. Lombardia n. 6/1989, art. 5.1; D.Lgs. 81/2008, art. 63.	
Interventi di messa a norma:	Prevedere una rampetta di raccordo per accesso all'ufficio anagrafe.	
Interventi consigliati:	Togliere tappeto oppure incassarlo.	
Priorità:	Media	



PIANO per l'ELIMINAZIONE delle BARRIERE ARCHITETTONICHE – P.E.B.A.

	Navigatore:		
	Codice EDIFICIO:	MUN	
	Riferimento:	MUN_05	
	Indirizzo:	Piazza San Salvatore, n. 11	
	Località:	Almenno San Salvatore	
Riferimenti PGT:	Tessuto di antica formazione.		
Denominazione edificio:	Municipio		
Ubicazione barriera:	Interno. Piano primo.		
Descrizione:	Spazi interni. Bancone ufficio anagrafe.		
Accessibilità:	Accessibilità parziale. Accessibile con difficoltà a disabile su sedia a ruote per mancanza di autonomia e comfort a causa di bancone con altezza 110 cm.		
Conformità:	Non conforme. Sportello con bancone di altezza superiore a 90 cm. D.P.R. 503/1996, art. 15; D.M. 236/1989, artt. 4.1.4, 8.1.4; L.R. Lombardia n. 6/1989, art. 6.4; D.Lgs. 81/2008, art. 63.		
Interventi di messa a norma:	Abbassare una parte del bancone.		
Interventi consigliati:	Nessuno.		
Priorità:	Bassa		



PIANO per l'ELIMINAZIONE delle BARRIERE ARCHITETTONICHE – P.E.B.A.

	Navigatore: 	
	Codice EDIFICIO:	MUN
	Riferimento:	MUN_06
	Indirizzo:	Piazza San Salvatore, n. 11
	Località:	Almenno San Salvatore
Riferimenti PGT:	Tessuto di antica formazione.	
Denominazione edificio:	Municipio	
Ubicazione barriera:	Interno. Piano terra.	
Descrizione:	Spazi interni. Blocco bagni piano terra.	
Accessibilità:	Accessibilità parziale. Inaccessibile alle persone su sedia a ruote per mancanza di sicurezza, autonomia e comfort per assenza di maniglioni di avvicinamento al lavabo e al wc.	
Conformità:	Non conforme. Il bagno disabili non è dotato di tutti gli ausili necessari. D.P.R. 503/1996, art. 15; D.M. 236/1989, art. 4.1.6 e 8.1.6; L.R. Lombardia n. 6/1989, art. 5.4; D.Lgs. 81/2008, art. 63.	
Interventi di messa a norma:	Aggiungere tutti gli ausili necessari all'utilizzo del bagno da parte di disabile su sedia a ruote.	
Interventi consigliati:	Nessuno	
Priorità:	Alta	



PIANO per l'ELIMINAZIONE delle BARRIERE ARCHITETTONICHE – P.E.B.A.

		Navigator:
		Codice EDIFICIO: MUN
		Riferimento: MUN_07
		Indirizzo: Piazza San Salvatore, n. 11
		Località: Almenno San Salvatore
Riferimenti PGT:	Tessuto di antica formazione.	
Denominazione edificio:	Municipio	
Ubicazione barriera:	Interno. Piano terra.	
Descrizione:	Spazi interni. Secondo ingresso anagrafe/uscita di sicurezza.	
Accessibilità:	Accessibilità parziale. Mancanza di sicurezza per chiunque per assenza di maniglione antipanico su porta di uscita di sicurezza. Mancanza di sicurezza per chiunque per presenza di tappeto non incassato che crea rischio d'inciampo, in particolare sulla via di fuga.	
Conformità:	Non conforme. Porta di uscita di sicurezza senza maniglione antipanico. D.P.R. 503/1996, art. 15; D.M. 236/1989, artt. 4.1.1, 4.1.2, 8.1.1; L.R. Lombardia n. 6/1989, artt. 5.5, 5.6; D.Lgs. 81/2008, art. 63.	
Interventi di messa a norma:	Sostituire porta con una con maniglione antipanico.	
Interventi consigliati:	Eliminare o incassare tappeto.	
Priorità:	Media	




PIANO per l'ELIMINAZIONE delle BARRIERE ARCHITETTONICHE – P.E.B.A.

	Navigatore:		
	Codice EDIFICIO:	MUN	
	Riferimento:	MUN_08	
	Indirizzo:	Piazza San Salvatore, n. 11	
	Località:	Almenno San Salvatore	
Riferimenti PGT:	Tessuto di antica formazione.		
Denominazione edificio:	Municipio		
Ubicazione barriera:	Interno. Piano terra.		
Descrizione:	Spazi interni. Accesso uffici Stato civile.		
Accessibilità:	Accessibilità parziale. Inaccessibile per mancanza di sicurezza e comfort per l'assenza di corrimani continui su entrambe i lati. Inaccessibile alle persone non vedenti o ipovedenti per mancanza di sicurezza, autonomia e comfort per la difficoltà nella percezione delle rampe a causa dell'assenza di segnali che indicano l'inizio e la fine delle rampe delle scale.		
Conformità:	Non conforme. Mancanza di corrimano su entrambe i lati. Assenza di segnale a pavimento che indica l'inizio e la fine di ciascuna rampa alle persone non vedenti o ipovedenti. D.P.R. 503/1996, art. 15; D.M. 236/1989, art. 4.1.10, 8.1.10; L.R. Lombardia n. 6/1989, art. 5.3.1; d.lgs. 81/2008 art. 63, all. IV, punto 1.7		
Interventi di messa a norma:	Posare un corrimano su entrambe i lati con un secondo corrimano continuo ad altezza proporzionata per bambino. Posare un segnale a pavimento percepibile anche da parte dei non vedenti, situato almeno a 30 cm dal primo e dall'ultimo gradino, che deve indicare l'inizio e la fine di ciascuna rampa.		
Interventi consigliati:	Per evitare di restringere ulteriormente la scala con un secondo corrimano, si consiglia di prevedere la posa di uno solo su un lato.		
Priorità:	Media		



PIANO per l'ELIMINAZIONE delle BARRIERE ARCHITETTONICHE – P.E.B.A.

	Navigatore: 	
	Codice EDIFICIO:	MUN
	Riferimento:	MUN_09
	Indirizzo:	Piazza San Salvatore, n. 11
	Località:	Almenno San Salvatore
Riferimenti PGT:	Tessuto di antica formazione.	
Denominazione edificio:	Municipio	
Ubicazione barriera:	Esterno. Piano terra.	
Descrizione:	Spazi esterni. Accesso esterno all'archivio.	
Accessibilità:	Inaccessibile. Inaccessibile a persona su sedia a ruote per mancanza di sicurezza, autonomia e comfort per presenza di gradino all'ingresso. Inaccessibile a chiunque per mancanza di idonea segnaletica informativa esterna.	
Conformità:	Non conforme. Mancanza segnaletica informativa esterna. Presenza di gradino all'ingresso. D.P.R. 503/1996, art. 15-17; D.M. 236/1989, art. 4.2.1, 8.2.1, 4.3; L.R. Lombardia n. 6/1989, art. 5.1; D.Lgs. 81/2008 art. 63.	
Interventi di messa a norma:	Installare segnaletica informativa sulla porta. Prevedere rampa per superamento gradini di accesso.	
Interventi consigliati:	Nessuno.	
Priorità:	Alta.	



PIANO per l'ELIMINAZIONE delle BARRIERE ARCHITETTONICHE – P.E.B.A.

	Navigatore: 	
	Codice EDIFICIO:	MUN
	Riferimento:	MUN_10
	Indirizzo:	Piazza San Salvatore, n. 11
	Località:	Almenno San Salvatore
Riferimenti PGT:	Tessuto di antica formazione.	
Denominazione edificio:	Municipio	
Ubicazione barriera:	Esterno. Piano terra	
Descrizione:	Spazi esterni. Porta ingresso ufficio servizi sociali.	
Accessibilità:	Accessibilità parziale. Inaccessibile a persone su sedia a ruote per mancanza di autonomia e comfort a causa della presenza di gradino sulla porta di 9 cm, oltre al tappeto esterno non fissato.	
Conformità:	Non conforme. Presenza di gradino d'ingresso. D.P.R. 503/1996, artt. 13 e 15; D.M. 236/1989, artt. 4.1.2, 8.1.2; L.R. Lombardia n. 6/1989, art. 5.1; D.Lgs. 81/2008, art. 63.	
Interventi di messa a norma:	Prevedere una rampetta di raccordo per accesso all'ufficio servizi sociali.	
Interventi consigliati:	Togliere tappeto oppure incassarlo. Valutare lo spostamento dell'ufficio in altro accessibile anche a persone su sedia a ruote.	
Priorità:	Media	






PIANO per l'ELIMINAZIONE delle BARRIERE ARCHITETTONICHE – P.E.B.A.

	Navigator:	
	Codice EDIFICIO:	MUN
	Riferimento:	MUN_12
	Indirizzo:	Piazza San Salvatore, n. 11
	Località:	Almenno San Salvatore
Riferimenti PGT:	Tessuto di antica formazione.	
Denominazione edificio:	Municipio	
Ubicazione barriera:	Interno. Piano primo.	
Descrizione:	Spazi interni. Banconi ufficio protocollo/informazioni.	
Accessibilità:	Accessibilità parziale. Accessibile con difficoltà a disabile su sedia a ruote per mancanza di autonomia e comfort a causa di banconi con altezza 120 cm.	
Conformità:	Non conforme. Banconi di altezza superiore a 90 cm. D.P.R. 503/1996, art. 15; D.M. 236/1989, artt. 4.1.4, 8.1.4; L.R. Lombardia n. 6/1989, art. 6.4; D.Lgs. 81/2008, art. 63.	
Interventi di messa a norma:	Abbassare una parte del bancone o almeno uno dei due.	
Interventi consigliati:	Nessuno.	
Priorità:	Bassa	



PIANO per l'ELIMINAZIONE delle BARRIERE ARCHITETTONICHE – P.E.B.A.

	Navigatore:	
	Codice EDIFICIO:	MUN
	Riferimento:	MUN_13
	Indirizzo:	Piazza San Salvatore, n. 11
	Località:	Almenno San Salvatore
Riferimenti PGT:	Tessuto di antica formazione.	
Denominazione edificio:	Municipio	
Ubicazione barriera:	Interno. Scale.	
Descrizione:	Spazi interni. Scale accesso archivio.	
Accessibilità:	Accessibilità parziale. Inaccessibile per mancanza di sicurezza e comfort per l'assenza di corrimano continuo sui lati. Inaccessibile alle persone non vedenti o ipovedenti per mancanza di sicurezza, autonomia e comfort per la difficoltà nella percezione delle rampe a causa dell'assenza di segnali che indicano l'inizio e la fine delle rampe delle scale. Archivio inaccessibile a persona su sedia a ruote per presenza di scala interna e gradino dall'accesso esterno.	
Conformità:	Non conforme. Mancanza di corrimano sui lati. Assenza di segnale a pavimento che indica l'inizio e la fine di ciascuna rampa alle persone non vedenti o ipovedenti. D.P.R. 503/1996, art. 15; D.M. 236/1989, art. 4.1.10, 8.1.10; L.R. Lombardia n. 6/1989, art. 5.3.1; d.lgs. 81/2008 art. 63, all. IV, punto 1.7	
Interventi di messa a norma:	Posare corrimano ai lati della scala. Posare un segnale a pavimento percepibile anche da parte dei non vedenti, situato almeno a 30 cm dal primo e dall'ultimo gradino, che deve indicare l'inizio e la fine di ciascuna rampa.	
Interventi consigliati:	Per evitare di restringere ulteriormente la scala con doppio corrimano si consiglia la posa solo su un lato.	
Priorità:	Media.	



PIANO per l'ELIMINAZIONE delle BARRIERE ARCHITETTONICHE – P.E.B.A.

	Navigatore: 	
	Codice EDIFICIO:	MUN
	Riferimento:	MUN_14
	Indirizzo:	Piazza San Salvatore, n. 11
	Località:	Almenno San Salvatore
Riferimenti PGT:	Tessuto di antica formazione.	
Denominazione edificio:	Municipio	
Ubicazione barriera:	Interno. Scale.	
Descrizione:	Spazi interni. Scale tra piano terra e primo.	
Accessibilità:	Accessibilità parziale. Inaccessibile a chiunque per mancanza di sicurezza e comfort per l'assenza di corrimani continui su entrambe i lati. Inaccessibile alle persone non vedenti o ipovedenti per mancanza di sicurezza, autonomia e comfort per la difficoltà nella percezione delle rampe a causa dell'assenza di segnali che indicano l'inizio e la fine delle rampe delle scale.	
Conformità:	Non conforme. Mancanza di corrimano continuo su entrambe i lati. Assenza di segnale a pavimento che indica l'inizio e la fine di ciascuna rampa alle persone non vedenti o ipovedenti. D.P.R. 503/1996, art. 16; D.M. 236/1989, art. 4.1.10 e 8.1.10; L.R. Lombardia n. 6/1989, art. 5.3.1; d.lgs. 81/2008 art. 63.	
Interventi di messa a norma:	Posare corrimano su entrambe i lati. Posare un segnale a pavimento percepibile anche da parte dei non vedenti, situato almeno a 30 cm dal primo e dall'ultimo gradino, che deve indicare l'inizio e la fine di ciascuna rampa.	
Interventi consigliati:	Per evitare di restringere ulteriormente la scala con un secondo corrimano, si consiglia di prevedere la posa di uno solo su un lato.	
Priorità:	Bassa	



PIANO per l'ELIMINAZIONE delle BARRIERE ARCHITETTONICHE – P.E.B.A.

	Navigatore:		
	Codice EDIFICIO:	MUN	
	Riferimento:	MUN_15	
	Indirizzo:	Piazza San Salvatore, n. 11	
	Località:	Almenno San Salvatore	
Riferimenti PGT:	Tessuto di antica formazione.		
Denominazione edificio:	Municipio		
Ubicazione barriera:	Interno. Piano primo.		
Descrizione:	Spazi interni. Porta interamente vetrata accesso ufficio tributi.		
Accessibilità:	<p>Accessibilità parziale. Inaccessibile a persona su sedia a ruote per mancanza di sicurezza a causa dei vetri collocati ad altezza inferiore a 40 cm dal piano pavimento e quindi urtabili con il poggiatesta della carrozzina. Inaccessibile alle persone ipovedenti per il rischio di urti con le vetrate delle porte.</p>		
Conformità:	<p>Non conforme. Porta d'ingresso con vetro posto ad altezza inferiore a 40 cm dal piano. Alle vetrate non è applicato un opportuno segnale all'altezza degli occhi.</p> <p>D.P.R. 503/1996, art. 15-17; D.M. 236/1989, artt. 4.3, 4.1.1, 8.1.1; L.R. Lombardia n. 6/1989, artt. 5.6; D.Lgs. 81/2008, art. 63.</p>		
Interventi di messa a norma:	Aumentare la fascia di protezione della porta ad almeno 40 cm dal pavimento. Apporre un segnale visivo ad altezza degli occhi sulle porte vetrate.		
Interventi consigliati:	Nessuno.		
Priorità:	Bassa		




PIANO per l'ELIMINAZIONE delle BARRIERE ARCHITETTONICHE – P.E.B.A.



Navigatore:






Codice EDIFICIO:	MUN
Riferimento:	MUN_16
Indirizzo:	Piazza San Salvatore, n. 11
Località:	Almenno San Salvatore

Riferimenti PGT:	Tessuto di antica formazione.	
Denominazione edificio:	Municipio	
Ubicazione barriera:	Interno. Piano primo.	
Descrizione:	Spazi interni. Bancone ufficio segreteria.	
Accessibilità:	Accessibilità parziale. Accessibile con difficoltà a disabile su sedia a ruote per mancanza di autonomia e comfort a causa di bancone con altezza 120 cm.	
Conformità:	Non conforme. Sportello con bancone di altezza superiore a 90 cm. D.P.R. 503/1996, art. 15; D.M. 236/1989, artt. 4.1.4, 8.1.4; L.R. Lombardia n. 6/1989, art. 6.4; D.Lgs. 81/2008, art. 63.	
Interventi di messa a norma:	Abbassare una parte del bancone.	
Interventi consigliati:	Spostare le sedie situate davanti al bancone.	
Priorità:	Bassa	



PIANO per l'ELIMINAZIONE delle BARRIERE ARCHITETTONICHE – P.E.B.A.

	Navigatore: 	
	Codice EDIFICIO:	MUN
	Riferimento:	MUN_17
	Indirizzo:	Piazza San Salvatore, n. 11
	Località:	Almenno San Salvatore
Riferimenti PGT:	Tessuto di antica formazione.	
Denominazione edificio:	Municipio	
Ubicazione barriera:	Interno. Piano primo.	
Descrizione:	Spazi interni. Blocco bagni.	
Accessibilità:	Accessibilità parziale. Inaccessibile alle persone su sedia a ruote per mancanza di sicurezza, autonomia e comfort per assenza di maniglioni di avvicinamento al lavabo e al wc.	
Conformità:	Non conforme. Il bagno disabili non è dotato di tutti gli ausili necessari. D.P.R. 503/1996, art. 15; D.M. 236/1989, art. 4.1.6 e 8.1.6; L.R. Lombardia n. 6/1989, art. 5.4; L. 68/1999; D.Lgs. 81/2008, art. 63.	
Interventi di messa a norma:	Aggiungere tutti gli ausili necessari all'utilizzo del bagno da parte di disabile su sedia a ruote.	
Interventi consigliati:	Nessuno	
Priorità:	Alta	





PIANO per l'ELIMINAZIONE delle BARRIERE ARCHITETTONICHE – P.E.B.A.

	Navigatore: 	
	Codice EDIFICIO:	MUN
	Riferimento:	MUN_18
	Indirizzo:	Piazza San Salvatore, n. 11
	Località:	Almenno San Salvatore
Riferimenti PGT:	Tessuto di antica formazione.	
Denominazione edificio:	Municipio	
Ubicazione barriera:	Interno. Piano primo.	
Descrizione:	Spazi interni. Bancone ufficio tecnico.	
Accessibilità:	<p>Accessibilità parziale. Accessibile con difficoltà a disabile su sedia a ruote per mancanza di autonomia e comfort a causa di bancone con altezza 120 cm.</p>	
Conformità:	<p>Non conforme. Sportello con bancone di altezza superiore a 90 cm.</p> <p>D.P.R. 503/1996, art. 15; D.M. 236/1989, artt. 4.1.4, 8.1.4; L.R. Lombardia n. 6/1989, art. 6.4; D.Lgs. 81/2008, art. 63.</p>	
Interventi di messa a norma:	Abbassare una parte del bancone.	
Interventi consigliati:	Nessuno.	
Priorità:	Bassa	




PIANO per l'ELIMINAZIONE delle BARRIERE ARCHITETTONICHE – P.E.B.A.

		<p>Navigatore:</p> 
		<p>Codice EDIFICIO: MUN</p>
		<p>Riferimento: MUN_19</p>
		<p>Indirizzo: Piazza San Salvatore, n. 11</p>
		<p>Località: Almenno San Salvatore</p>
Riferimenti PGT:	Tessuto di antica formazione.	
Denominazione edificio:	Municipio	
Ubicazione barriera:	Interno. Piano primo.	
Descrizione:	Spazi interni. Accessi agli uffici Manutenzione e Lavori Pubblici	
Accessibilità:	<p>Accessibilità parziale. Inaccessibile a persone su sedia a ruote per mancanza di autonomia e comfort a causa della presenza di gradini per un dislivello di 28 cm.</p>	
Conformità:	<p>Non conforme. Presenza di soglia > 2,5 cm.</p> <p>D.P.R. 503/1996, art. 13; D.M. 236/1989, artt. 3.2, 4.2.1, 8.2.1; L.R. Lombardia n. 6/1989, art. 2.1.</p>	
Interventi di messa a norma:	Prevedere una rampetta di raccordo opportunamente segnalata per il superamento del dislivello della soglia.	
Interventi consigliati:	Utilizzo temporaneo dell'ufficio tecnico (accessibile) qualora sia necessario l'accesso agli uffici da parte di persona su sedia a ruote.	
Priorità:	Bassa	





PIANO per l'ELIMINAZIONE delle BARRIERE ARCHITETTONICHE – P.E.B.A.




	Navigatore:		
	Codice EDIFICIO:	MUN	
	Riferimento:	MUN_20	
	Indirizzo:	Piazza San Salvatore, n. 11	
	Località:	Almenno San Salvatore	
Riferimenti PGT:	Tessuto di antica formazione.		
Denominazione edificio:	Municipio		
Ubicazione barriera:	Interno. Piano primo.		
Descrizione:	Spazi interni. Porta tra U.T. e scala inutilizzata.		
Accessibilità:	Accessibilità parziale. Mancanza di segnaletica informativa e di "divieto di accesso".		
Conformità:	Non conforme. Mancanza informazioni e segnaletica. D.P.R. 503/1996, art. 17; D.M. 236/1989, artt. 4.3; D.Lgs. 81/2008 art. 63		
Interventi di messa a norma:	Apporre segnaletica di "divieto di accesso".		
Interventi consigliati:	Nessuno.		
Priorità:	Bassa.		



PIANO per l'ELIMINAZIONE delle BARRIERE ARCHITETTONICHE – P.E.B.A.



	Navigatore: 	
	Codice EDIFICIO:	MUN
	Riferimento:	MUN_21
	Indirizzo:	Piazza San Salvatore, n. 11
	Località:	Almenno San Salvatore
Riferimenti PGT:	Tessuto di antica formazione.	
Denominazione edificio:	Municipio	
Ubicazione barriera:	Interno. Piano secondo.	
Descrizione:	Spazi interni. Scale collegamento e parapetto pianerottolo piano secondo.	
Accessibilità:	<p>Inaccessibile. Inaccessibile per mancanza di sicurezza e comfort per l'assenza di corrimani continui su entrambe i lati.</p> <p>Inaccessibile alle persone non vedenti o ipovedenti per mancanza di sicurezza, autonomia e comfort per la difficoltà nella percezione delle rampe e dei gradini a causa dell'assenza di segnali che indicano l'inizio e la fine delle rampe delle scale.</p>	
Conformità:	<p>Non conforme. Assenza di corrimani su entrambe i lati. Assenza di segnale a pavimento che indica l'inizio e la fine di ciascuna rampa alle persone non vedenti o ipovedenti.</p> <p>D.P.R. 503/1996, artt. 15; D.M. 236/1989, art. 4.1.10 e 8.1.10; L.R. Lombardia n. 6/1989, art. 5.3.1; L. N. 68/1999; d.lgs. 81/2008 art. 63, all. IV, punto 1.7</p>	
Interventi di messa a norma:	<p>Aggiungere il secondo corrimano. Posare un segnale a pavimento percepibile anche da parte dei non vedenti, situato almeno a 30 cm dal primo e dall'ultimo gradino, che deve indicare l'inizio e la fine di ciascuna rampa.</p>	
Interventi consigliati:	Nessuno.	
Priorità:	Media.	



	Navigatore:		
	Codice EDIFICIO:	MUN	
	Riferimento:	MUN_22	
	Indirizzo:	Piazza San Salvatore, n. 11	
	Località:	Almenno San Salvatore	
Riferimenti PGT:	Tessuto di antica formazione.		
Denominazione edificio:	Municipio		
Ubicazione barriera:	Interno. Piano secondo		
Descrizione:	Spazi interni. Bagni.		
Accessibilità:	<p>Accessibilità parziale. Inaccessibile alle persone su sedia a ruote per mancanza di sicurezza, autonomia e comfort per assenza di maniglioni di avvicinamento al lavabo e al wc.</p>		
Conformità:	<p>Non conforme. Il bagno disabili non è dotato di tutti gli ausili necessari.</p> <p>D.P.R. 503/1996, art. 15; D.M. 236/1989, art. 4.1.6 e 8.1.6; L.R. Lombardia n. 6/1989, art. 5.4; L. 68/1999; D.Lgs. 81/2008, art. 63.</p>		
Interventi di messa a norma:	Aggiungere tutti gli ausili necessari all'utilizzo del bagno da parte di disabile su sedia a ruote.		
Interventi consigliati:	Nessuno		
Priorità:	Alta		



PIANO per l'ELIMINAZIONE delle BARRIERE ARCHITETTONICHE – P.E.B.A.

	Navigatore: 	
	Codice EDIFICIO:	MUN
	Riferimento:	MUN_R
	Indirizzo:	Piazza San Salvatore, n. 11
	Località:	Almenno San Salvatore
Riferimenti PGT:	Tessuto di antica formazione.	
Denominazione edificio:	Municipio	
Riepilogo criticità rilevate ed eventuali interventi di messa a norma:	SPAZI INTERNI L'edificio si sviluppa su tre livelli. È presente un ascensore ma non è raggiungibile per presenza di soglia > 2,5 cm. Alcuni uffici al piano terra (es. Servizi Sociali) risultano inaccessibili per presenza gradino all'ingresso. I wc ai vari piani non sono accessibili per la mancanza di tutti gli ausili necessari. Vanno eliminati i tappeti se non incassati o adeguatamente fissati.	
	Non sono presenti idonee indicazioni in Braille che indichino le attività svolte e i percorsi per raggiungerle. Predisporre idonea segnaletica. In alternativa si consiglia di prevedere un servizio di accoglienza ed accompagnamento per le persone non vedenti o ipovedenti.	
	SPAZI ESTERNI L'ingresso principale all'edificio presenta una soglia >2,5 cm. Anche cancello di ingresso presenta gradino che rende difficoltoso accedere al municipio. È presente un totem informativo all'ingresso del municipio che non funziona. Riattivare il totem e posizionarlo in uno spazio coperto.	
	SICUREZZA Il piano di evacuazione non prevede specifiche procedure per le persone con disabilità motoria, sensoriale o cognitiva e non indica quali sono le uscite di emergenza accessibili. Adeguare il piano di evacuazione.	
	PARCHEGGI E PERCORSI È presente un parcheggio di fronte al municipio con appositi stalli per disabili. Lo stallo per disabili non presenta zona di sbarco adatta alla manovra della sedia a ruote e la pavimentazione risulta inadatta ai fini dell'accessibilità. Il percorso per raggiungere l'ingresso dell'edificio comunale presenta soglie > 2,5 cm.	
Priorità:	Alta	






SCUOLA PRIMARIA
“JOSEPH DE LEMINE”



PIANO per l'ELIMINAZIONE delle BARRIERE ARCHITETTONICHE – P.E.B.A.



Navigatore:



Codice EDIFICIO:	SCU.EL
Riferimento:	SCU.EL_01
Indirizzo:	Via Europa, n. 3
Località:	Almenno San Salvatore

Riferimenti PGT:	Aree e attrezzature per l'istruzione. Tessuto dei servizi consolidato.	
Denominazione edificio:	Scuola primaria "Joseph de Lemine"	
Ubicazione barriera:	Esterno. Ingresso principale piano terra.	
Descrizione:	Spazi esterni. Cancellino d'ingresso principale. Accesso pedonale.	
Accessibilità:	Accessibilità parziale. Il cancellino pedonale è inaccessibile a persone su sedia a ruote per mancanza di autonomia e comfort a causa della presenza di soglia di altezza 8 cm. Inaccessibile a chiunque per mancanza di sicurezza per presenza di gradino poco segnalato, inaccessibile a chiunque per la pesantezza del cancellino ad apertura manuale.	
Conformità:	Non conforme. Presenza di soglia > 2,5 cm. D.P.R. 503/1996, art. 13; D.M. 236/1989, artt. 3.2, 4.2.1, 8.2.1; L.R. Lombardia n. 6/1989, art. 2.1.	
Interventi di messa a norma:	Eliminare la soglia dal cancellino pedonale.	
Interventi consigliati:	Ripristinare la segnalazione del gradino, valutare la sostituzione del cancello ad apertura manuale con uno ad apertura elettrica.	
Priorità:	Alta.	






PIANO per l'ELIMINAZIONE delle BARRIERE ARCHITETTONICHE – P.E.B.A.

	Navigatore: 	
	Codice EDIFICIO:	SCU.EL
	Riferimento:	SCU.EL_02
	Indirizzo:	Via Europa, n. 3
	Località:	Almenno San Salvatore
Riferimenti PGT:	Aree e attrezzature per l'istruzione. Tessuto dei servizi consolidato.	
Denominazione edificio:	Scuola primaria "Joseph de Lemine"	
Ubicazione barriera:	Esterno. Ingresso principale piano terra.	
Descrizione:	Spazi esterni. Citofono.	
Accessibilità:	<p>Accessibilità parziale. Inaccessibile a disabile su sedia a ruote per mancanza di autonomia e comfort per l'impossibilità di raggiungere il citofono ad altezza 140 cm. Inaccessibile alle persone non vedenti o ipovedenti per l'impossibilità di utilizzare il citofono non potendo decifrarne i pulsanti.</p>	
Conformità:	<p>Non conforme. Altezza citofono superiore a 1,20 m.</p> <p>D.P.R. 503/1996, art. 15; D.M. 236/1989, art. 4.1.5; L.R. Lombardia n. 6/1989, art. 5.7.</p>	
Interventi di messa a norma:	Sostituire il citofono con uno con scritte in Braille e abbassarlo.	
Interventi consigliati:	Nessuno	
Priorità:	Alta	



PIANO per l'ELIMINAZIONE delle BARRIERE ARCHITETTONICHE – P.E.B.A.

	Navigator: 	
	Codice EDIFICIO:	SCU.EL
	Riferimento:	SCU.EL_03
	Indirizzo:	Via Europa, n. 3
	Località:	Almenno San Salvatore
Riferimenti PGT:	Aree e attrezzature per l'istruzione. Tessuto dei servizi consolidato.	
Denominazione edificio:	Scuola primaria "Joseph de Lemine"	
Ubicazione barriera:	Esterno. Ingresso non utilizzato, piano terra.	
Descrizione:	Spazi esterni. Accesso non utilizzato/Uscita di sicurezza.	
Accessibilità:	<p>Accessibilità parziale. Inaccessibile a persona su sedia a ruote per mancanza di sicurezza a causa dei vetri collocati ad altezza inferiore a 40 cm dal piano pavimento e quindi urtabili con il poggiatesta della carrozzina e per presenza esterna di scala, non adeguatamente segnalata, che impedisce di avere un luogo sicuro a disabile su sedia a ruote poiché in caso di evacuazione si troverebbe ad ostruire la via di fuga. Mancanza di segnaletica di uscita di sicurezza sulla porta e assenza maniglione antipanico.</p>	
Conformità:	<p>Non conforme. Porta d'ingresso con vetro posto ad altezza inferiore a 40 cm dal piano. Mancanza segnaletica su porta e maniglione antipanico.</p> <p>D.P.R. 503/1996, art. 15; D.M. 236/1989, artt. 4.1.1, 8.1.1; L.R. Lombardia n. 6/1989, artt. 5.6; D.Lgs. 81/2008, art. 63.</p>	
Interventi di messa a norma:	Sostituire porta con una con maniglione antipanico. Aumentare la fascia di protezione della porta ad almeno 40 cm dal pavimento. Prevedere segnaletica di uscita di sicurezza (non accessibile) e presenza di scala.	
Interventi consigliati:	Nessuno	
Priorità:	Media	



PIANO per l'ELIMINAZIONE delle BARRIERE ARCHITETTONICHE – P.E.B.A.

		Navigator:	
		Codice EDIFICIO:	SCU.EL
		Riferimento:	SCU.EL_04
		Indirizzo:	Via Europa, n. 3
		Località:	Almenno San Salvatore
Riferimenti PGT:	Aree e attrezzature per l'istruzione. Tessuto dei servizi consolidato.		
Denominazione edificio:	Scuola primaria "Joseph de Lemine"		
Ubicazione barriera:	Esterno/interno. Piano terra.		
Descrizione:	Spazi esterni/interni. Ingresso piano terra.		
Accessibilità:	<p>Accessibilità parziale. Mancanza di sicurezza, autonomia e comfort per assenza di corrimano continuo su entrambe i lati della scala, compreso corrimano ad altezza adeguata ad un bambino. Inaccessibile alle persone non vedenti o ipovedenti per mancanza di sicurezza, autonomia e comfort per la difficoltà nella percezione delle rampe e dei gradini a causa dell'assenza di segnali che indicano l'inizio e la fine delle rampe delle scale. Inaccessibile a chiunque per presenza di scala non adeguatamente segnalata a ridosso dell'apertura della porta.</p>		
Conformità:	<p>Non conforme. Assenza di corrimano su entrambe i lati. Assenza di segnale a pavimento che indica l'inizio e la fine di ciascuna rampa alle persone non vedenti o ipovedenti.</p> <p>D.P.R. 503/1996, art. 16; D.M. 236/1989, art. 4.1.10, 8.1.10; L.R. Lombardia n. 6/1989, art. 5.3.1; d.lgs. 81/2008 art. 63.</p>		
Interventi di messa a norma:	Posare corrimano su entrambe i lati. Posare un segnale a pavimento percepibile anche da parte dei non vedenti, situato almeno a 30 cm dal primo e dall'ultimo gradino, che deve indicare l'inizio e la fine di ciascuna rampa.		



PIANO per l'ELIMINAZIONE delle BARRIERE ARCHITETTONICHE – P.E.B.A.

<i>Interventi consigliati:</i>	<i>Nessuno</i>
<i>Priorità:</i>	<i>Media</i>



PIANO per l'ELIMINAZIONE delle BARRIERE ARCHITETTONICHE – P.E.B.A.



Navigator:



Codice EDIFICIO:	SCU.EL
Riferimento:	SCU.EL_05
Indirizzo:	Via Europa, n. 3
Località:	Almenno San Salvatore

Riferimenti PGT:	Aree e attrezzature per l'istruzione. Tessuto dei servizi consolidato.	
Denominazione edificio:	Scuola primaria "Joseph de Lemine"	
Ubicazione barriera:	Esterno. Piano terra.	
Descrizione:	Spazi esterni. Rampa accesso piano terra	
Accessibilità:	<p>Accessibilità parziale. Mancanza di sicurezza e comfort per assenza di corrimano continuo su entrambe i lati della rampa e di prolungamento dello stesso oltre la fine e l'inizio della rampa, mancanza di cordolo a protezione della rampa. Inaccessibile alle persone non vedenti o ipovedenti per mancanza di sicurezza, autonomia e comfort per la difficoltà nella percezione della rampa a causa dell'assenza di segnali che indicano l'inizio e la fine della stessa.</p>	
Conformità:	<p>Non conforme. Assenza di corrimani su entrambe i lati e prolungamento degli stessi oltre l'inizio e la fine della rampa. Mancanza di cordolo di almeno 10 cm verso il vuoto. Assenza di segnale a pavimento che indica l'inizio e la fine della rampa alle persone non vedenti o ipovedenti.</p> <p>D.P.R. 503/1996, art. 16; D.m. 236/1989, art. 4.1.11, 8.1.11; l.r. Lombardia n. 6/1989, art. 5.3.2; l. n. 68/1999; d.lgs. 81/2008 art. 63</p>	
Interventi di messa a norma:	<p>Aggiungere il secondo corrimano e corrimano più basso ad altezza bambino, e prolungare gli esistenti. Realizzare cordolo di 10 cm. Posare un segnale a pavimento percepibile anche da parte dei non vedenti, situato almeno a 30 cm dall'inizio e dalla fine della rampa a segnalazione della stessa.</p>	



PIANO per l'ELIMINAZIONE delle BARRIERE ARCHITETTONICHE – P.E.B.A.

<i>Interventi consigliati:</i>	<i>Nessuno</i>
<i>Priorità:</i>	<i>Bassa</i>



PIANO per l'ELIMINAZIONE delle BARRIERE ARCHITETTONICHE – P.E.B.A.

	Navigator:		
	Codice EDIFICIO:	SCU.EL	
	Riferimento:	SCU.EL_06	
	Indirizzo:	Via Europa, n. 3	
	Località:	Almenno San Salvatore	
Riferimenti PGT:	Aree e attrezzature per l'istruzione. Tessuto dei servizi consolidato.		
Denominazione edificio:	Scuola primaria "Joseph de Lemine"		
Ubicazione barriera:	Esterno. Piano terra.		
Descrizione:	Spazi esterni. Scala esterna accesso principale piano terra.		
Accessibilità:	<p>Accessibilità parziale. Mancanza di sicurezza e comfort per assenza di corrimano continuo doppio su entrambe i lati della scala e corrimano esistente non prolungato di 30 cm oltre il primo gradino, esponendo al rischio di caduta.</p> <p>Inaccessibile alle persone non vedenti o ipovedenti per mancanza di sicurezza, autonomia e comfort per la difficoltà nella percezione delle rampe e dei gradini a causa dell'assenza di segnali che indicano l'inizio e la fine delle rampe delle scale.</p>		
Conformità:	<p>Non conforme. Assenza di corrimani su entrambe i lati comprensivi di corrimano ad altezza bambino. Assenza di segnale a pavimento che indica l'inizio e la fine della rampa alle persone non vedenti o ipovedenti. In corrispondenza della partenza della scala il corrimano non è prolungato di 30 cm oltre il primo gradino.</p> <p>D.P.R. 503/1996, art. 16; D.m. 236/1989, art. 4.1.10, 8.1.10; l.r. Lombardia n. 6/1989, art. 5.3.1; l. n. 68/1999; d.lgs. 81/2008 art. 63.</p>		
Interventi di messa a norma:	<p>Aggiungere il secondo corrimano comprensivo di corrimano ad altezza bambino. Posare un segnale a pavimento percepibile anche da parte dei non vedenti, situato almeno a 30 cm dal primo e dall'ultimo gradino, che deve indicare l'inizio e la fine di ciascuna rampa. Prolungare il corrimano esistente di 30 cm oltre il primo gradino.</p>		






PIANO per l'ELIMINAZIONE delle BARRIERE ARCHITETTONICHE – P.E.B.A.

<i>Interventi consigliati:</i>	<i>Nessuno.</i>
<i>Priorità:</i>	<i>Bassa</i>



PIANO per l'ELIMINAZIONE delle BARRIERE ARCHITETTONICHE – P.E.B.A.

	Navigator:		
	Codice EDIFICIO:	SCU.EL	
	Riferimento:	SCU.EL_07	
	Indirizzo:	Via Europa, n. 3	
	Località:	Almenno San Salvatore	
Riferimenti PGT:	Aree e attrezzature per l'istruzione. Tessuto dei servizi consolidato.		
Denominazione edificio:	Scuola primaria "Joseph de Lemine"		
Ubicazione barriera:	Esterno/interno. Piano terra.		
Descrizione:	Spazi esterni/interni. Porta ingresso principale/Uscita di sicurezza.		
Accessibilità:	<p>Accessibilità parziale. Inaccessibile a persona su sedia a ruote per mancanza di sicurezza a causa dei vetri collocati ad altezza inferiore a 40 cm dal piano pavimento e quindi urtabili con il poggiatesta della carrozzina.</p>		
Conformità:	<p>Non conforme. Porta d'ingresso con vetro posto ad altezza inferiore a 40 cm dal piano.</p> <p>D.P.R. 503/1996, art. 15-17; D.M. 236/1989, artt. 4.1.1, 8.1.1; L.R. Lombardia n. 6/1989, artt. 5.6; D.Lgs. 81/2008, art. 63.</p>		
Interventi di messa a norma:	Aumentare la fascia di protezione della porta ad almeno 40 cm dal pavimento.		
Interventi consigliati:	Nessuno.		
Priorità:	Media.		



PIANO per l'ELIMINAZIONE delle BARRIERE ARCHITETTONICHE – P.E.B.A.

	Navigatore:		
	Codice EDIFICIO:	SCU.EL	
	Riferimento:	SCU.EL_08	
	Indirizzo:	Via Europa, n. 3	
	Località:	Almenno San Salvatore	
Riferimenti PGT:	Aree e attrezzature per l'istruzione. Tessuto dei servizi consolidato.		
Denominazione edificio:	Scuola primaria "Joseph de Lemine"		
Ubicazione barriera:	Interno. Piano terra.		
Descrizione:	Spazi interni. Porta accesso ufficio dirigente scolastico.		
Accessibilità:	Accessibilità parziale. Inaccessibile alle persone su sedia a ruote per mancanza di sicurezza, autonomia e comfort a causa della difficile manovrabilità della porta, ciò in quanto occorre aprire le due ante e contemporaneamente avanzare con la sedia a ruote.		
Conformità:	Non conforme. Luce netta di ciascuna anta 60 cm (< 80 cm). D.P.R. 503/1996, art. 15; l. n. 68/1999; D.M. 236/1989, art. 4.1.1 e 8.1.1; D.Lgs. 81/2008, art. 63.		
Interventi di messa a norma:	Sostituire la porta con altra accessibile.		
Interventi consigliati:	Nessuno		
Priorità:	Alta		






PIANO per l'ELIMINAZIONE delle BARRIERE ARCHITETTONICHE – P.E.B.A.

	Navigatore: 	
	Codice EDIFICIO:	SCU.EL
	Riferimento:	SCU.EL_09
	Indirizzo:	Via Europa, n. 3
	Località:	Almenno San Salvatore
Riferimenti PGT:	Aree e attrezzature per l'istruzione. Tessuto dei servizi consolidato.	
Denominazione edificio:	Scuola primaria "Joseph de Lemine"	
Ubicazione barriera:	Interno. Piano terra.	
Descrizione:	Spazi interni. Porta accesso corridoio verso infermeria.	
Accessibilità:	Accessibilità parziale. Inaccessibile alle persone su sedia a ruote per mancanza di sicurezza, autonomia e comfort a causa della difficile manovrabilità della porta, ciò in quanto occorre aprire le due ante e contemporaneamente avanzare con la sedia a ruote.	
Conformità:	Non conforme. Luce netta di ciascuna anta 70 cm (< 80 cm). D.P.R. 503/1996, art. 15; l. n. 68/1999; D.M. 236/1989, art. 4.1.1 e 8.1.1; L.R. Lombardia n. 6/1989, artt. 5.6; D.Lgs. 81/2008, art. 63.	
Interventi di messa a norma:	Sostituire la porta con altra accessibile.	
Interventi consigliati:	Nessuno	
Priorità:	Alta	



PIANO per l'ELIMINAZIONE delle BARRIERE ARCHITETTONICHE – P.E.B.A.

	Navigator:		
	Codice EDIFICIO:	SCU.EL	
	Riferimento:	SCU.EL_10	
	Indirizzo:	Via Europa, n. 3	
	Località:	Almenno San Salvatore	
Riferimenti PGT:	Aree e attrezzature per l'istruzione. Tessuto dei servizi consolidato.		
Denominazione edificio:	Scuola primaria "Joseph de Lemine"		
Ubicazione barriera:	Interno. Piano terra.		
Descrizione:	Spazi interni. Porte uscita di sicurezza dai piani superiori.		
Accessibilità:	Inaccessibile. Mancanza di sicurezza per chiunque per assenza di maniglione antipanico su porta di uscita di sicurezza e per presenza di scala esterna a ridosso dell'apertura non adeguatamente segnalata. Mancanza di sicurezza per assenza segnaletica.		
Conformità:	Non conforme. Porta di uscita di sicurezza senza maniglione antipanico e senza segnaletica di sicurezza. Mancanza di spazio antistante la scala di adeguata profondità. D.P.R. 503/1996, art. 15; D.M. 236/1989, artt. 4.1.1, 8.1.1, 4.1.10, 8.1.10, 4.3; L.R. Lombardia n. 6/1989, artt. 5.6; D.Lgs. 81/2008, art. 63.		
Interventi di messa a norma:	Sostituire porta con una con maniglione antipanico. Posare segnaletica di sicurezza. Arretrare la porta verso l'interno rispetto alla scala esterna.		
Interventi consigliati:	Nessuno.		
Priorità:	Media		



PIANO per l'ELIMINAZIONE delle BARRIERE ARCHITETTONICHE – P.E.B.A.

	Navigatore: 	
	Codice EDIFICIO:	SCU.EL
	Riferimento:	SCU.EL_11
	Indirizzo:	Via Europa, n. 3
	Località:	Almenno San Salvatore
Riferimenti PGT:	Aree e attrezzature per l'istruzione. Tessuto dei servizi consolidato.	
Denominazione edificio:	Scuola primaria "Joseph de Lemine"	
Ubicazione barriera:	Interno. Piano terra.	
Descrizione:	Spazi interni. Porta accesso locale infermeria.	
Accessibilità:	<p>Accessibilità parziale. Inaccessibile alle persone su sedia a ruote per mancanza di sicurezza, autonomia e comfort a causa della difficile manovrabilità della porta, ciò in quanto occorre aprire le due ante e contemporaneamente avanzare con la sedia a ruote. Presenza di armadio che ingombra il passaggio verso l'infermeria.</p>	
Conformità:	<p>Non conforme. Luce netta di ciascuna anta 55 cm (< 80 cm).</p> <p>D.P.R. 503/1996, art. 15; l. n. 68/1999; D.M. 236/1989, art. 4.1.1 e 8.1.1; D.Lgs. 81/2008, art. 63.</p>	
Interventi di messa a norma:	Sostituire la porta con altra accessibile.	
Interventi consigliati:	Spostare l'armadio in modo da non intralciare il passaggio verso l'infermeria.	
Priorità:	Alta	



PIANO per l'ELIMINAZIONE delle BARRIERE ARCHITETTONICHE – P.E.B.A.

	Navigator: 	
	Codice EDIFICIO:	SCU.EL
	Riferimento:	SCU.EL_12
	Indirizzo:	Via Europa, n. 3
	Località:	Almenno San Salvatore
Riferimenti PGT:	Aree e attrezzature per l'istruzione. Tessuto dei servizi consolidato.	
Denominazione edificio:	Scuola primaria "Joseph de Lemine"	
Ubicazione barriera:	Esterno. Piano terra, cortile est.	
Descrizione:	Spazi esterni. Scala piano terra accesso cortile est e uscita di sicurezza.	
Accessibilità:	<p>Accessibilità parziale. Mancanza di sicurezza, autonomia e comfort per assenza di corrimano continuo su entrambe i lati della scala, compreso corrimano ad altezza adeguata ad un bambino.</p> <p>Inaccessibile alle persone non vedenti o ipovedenti per mancanza di sicurezza, autonomia e comfort per la difficoltà nella percezione delle rampe e dei gradini a causa dell'assenza di segnali che indicano l'inizio e la fine delle rampe delle scale.</p> <p>Inaccessibile a chiunque per presenza di scala non adeguatamente segnalata a ridosso dell'apertura della porta e larghezza della porta di 73 cm.</p>	
Conformità:	<p>Non conforme. Assenza di corrimani su entrambe i lati. Assenza di segnale a pavimento che indica l'inizio e la fine di ciascuna rampa alle persone non vedenti o ipovedenti. Porta con larghezza < 80 cm.</p> <p>D.P.R. 503/1996, art. 16; D.M. 236/1989, art. 4.1.1, 8.1.1, 4.1.10, 8.1.10; L.R. Lombardia n. 6/1989, art. 5.3.1; D.Lgs. 81/2008 art. 63.</p>	
Interventi di messa a norma:	<p>Posare doppi corrimani. Posare un segnale a pavimento percepibile anche da parte dei non vedenti, situato almeno a 30 cm dal primo e dall'ultimo gradino, che deve indicare l'inizio e la fine di ciascuna rampa. Sostituire porta con altra di larghezza ≥ alla minima.</p>	



PIANO per l'ELIMINAZIONE delle BARRIERE ARCHITETTONICHE – P.E.B.A.

Interventi consigliati:	<i>Nessuno</i>
Priorità:	<i>Media</i>



PIANO per l'ELIMINAZIONE delle BARRIERE ARCHITETTONICHE – P.E.B.A.

	Navigatore: 	
	Codice EDIFICIO:	SCU.EL
	Riferimento:	SCU.EL_13
	Indirizzo:	Via Europa, n. 3
	Località:	Almenno San Salvatore
Riferimenti PGT:	Aree e attrezzature per l'istruzione. Tessuto dei servizi consolidato.	
Denominazione edificio:	Scuola primaria "Joseph de Lemine"	
Ubicazione barriera:	Interno. Piano terra.	
Descrizione:	Spazi interni. Bagno piano terra zona infermeria.	
Accessibilità:	<p>Accessibilità parziale. Inaccessibile a disabile su sedia a ruote per mancanza di sicurezza, autonomia e comfort per presenza di soglia pari a 3 cm, per assenza di maniglioni di avvicinamento al lavabo e al wc e sanitari adeguati. Inaccessibile a chiunque per presenza di porta di larghezza 70 cm.</p>	
Conformità:	<p>Non conforme. Porte con larghezza < 75 cm. Mancanza di bagno accessibile. Soglia ingresso >2,5 cm.</p> <p>D.P.R. 503/1996, art. 15; D.M. 236/1989, artt. 4.1.1, 8.1.1, 4.1.6, 8.1.6; L.R. Lombardia n. 6/1989, art. 5.4, 5.6; D.Lgs. 81/2008 art. 63.</p>	
Interventi di messa a norma:	Prevedere almeno un servizio igienico per ogni blocco di servizi igienici, che sia accessibile alle persone su sedia a ruote. Adeguare la soglia e renderla < 2,5 cm, sostituire la porta con altra di dimensioni adeguate.	
Interventi consigliati:	Il bagno possiede già le dimensioni minime per essere adattato. Valutare attentamente la tipologia della porta di ingresso, dei sanitari, dei maniglioni e dei vari ausili da adottare.	
Priorità:	Media	



PIANO per l'ELIMINAZIONE delle BARRIERE ARCHITETTONICHE – P.E.B.A.

		Navigator:	
		Codice EDIFICIO:	SCU.EL
		Riferimento:	SCU.EL_14
		Indirizzo:	Via Europa, n. 3
		Località:	Almenno San Salvatore
Riferimenti PGT:	Aree e attrezzature per l'istruzione. Tessuto dei servizi consolidato.		
Denominazione edificio:	Scuola primaria "Joseph de Lemine"		
Ubicazione barriera:	Interno. Piano terra.		
Descrizione:	Spazi interni. Porte biblioteca.		
Accessibilità:	Accessibilità parziale. Inaccessibile alle persone su sedia a ruote per mancanza di sicurezza, autonomia e comfort a causa della difficile manovrabilità della porta, ciò in quanto occorre aprire le due ante e contemporaneamente avanzare con la sedia a ruote.		
Conformità:	Non conforme. Luce netta di ciascuna anta 60 cm (< 75 cm). D.P.R. 503/1996, art. 15; l. n. 68/1999; D.M. 236/1989, art. 4.1.1 e 8.1.1; D.Lgs. 81/2008, art. 63.		
Interventi di messa a norma:	Sostituire la porta con altra accessibile.		
Interventi consigliati:	Nessuno		
Priorità:	Media		



PIANO per l'ELIMINAZIONE delle BARRIERE ARCHITETTONICHE – P.E.B.A.

	Navigatore: 	
	Codice EDIFICIO:	SCU.EL
	Riferimento:	SCU.EL_15
	Indirizzo:	Via Europa, n. 3
	Località:	Almenno San Salvatore
Riferimenti PGT:	Aree e attrezzature per l'istruzione. Tessuto dei servizi consolidato.	
Denominazione edificio:	Scuola primaria "Joseph de Lemine"	
Ubicazione barriera:	Interno. Piano terra.	
Descrizione:	Spazi interni. Porta aula magna.	
Accessibilità:	Accessibilità parziale. Inaccessibile alle persone su sedia a ruote per mancanza di sicurezza, autonomia e comfort a causa della difficile manovrabilità della porta, ciò in quanto occorre aprire le due ante e contemporaneamente avanzare con la sedia a ruote.	
Conformità:	Non conforme. Luce netta di ciascuna anta 60 cm (< 80 cm). D.P.R. 503/1996, art. 15; l. n. 68/1999; D.M. 236/1989, art. 4.1.1 e 8.1.1; D.Lgs. 81/2008, art. 63.	
Interventi di messa a norma:	Sostituire la porta con altra accessibile.	
Interventi consigliati:	Nessuno	
Priorità:	Media	



PIANO per l'ELIMINAZIONE delle BARRIERE ARCHITETTONICHE – P.E.B.A.


	Navigatore: 	
	Codice EDIFICIO:	SCU.EL
	Riferimento:	SCU.EL_16
	Indirizzo:	Via Europa, n. 3
	Località:	Almenno San Salvatore
Riferimenti PGT:	Aree e attrezzature per l'istruzione. Tessuto dei servizi consolidato.	
Denominazione edificio:	Scuola primaria "Joseph de Lemine"	
Ubicazione barriera:	Interno. Piano terra.	
Descrizione:	Spazi interni. Porta uscita di sicurezza verso cortile est.	
Accessibilità:	<p>Accessibilità parziale. Inaccessibile a persona su sedia a ruote per mancanza di sicurezza a causa dei vetri collocati ad altezza inferiore a 40 cm dal piano pavimento e quindi urtabili con il poggiamambe della carrozzina.</p>	
Conformità:	<p>Non conforme. Porta di uscita di sicurezza con vetro posto ad altezza inferiore a 40 cm dal piano.</p> <p>D.P.R. 503/1996, art. 15; D.M. 236/1989, artt. 4.1.1, 8.1.1; L.R. Lombardia n. 6/1989, artt. 5.6; D.Lgs. 81/2008, art. 63.</p>	
Interventi di messa a norma:	Aumentare la fascia di protezione della porta ad almeno 40 cm dal pavimento.	
Interventi consigliati:	Nessuno.	
Priorità:	Media.	



PIANO per l'ELIMINAZIONE delle BARRIERE ARCHITETTONICHE – P.E.B.A.




Navigatore:




Codice EDIFICIO:	SCU.EL
Riferimento:	SCU.EL_17
Indirizzo:	Via Europa, n. 3
Località:	Almenno San Salvatore

47

Riferimenti PGT:	Aree e attrezzature per l'istruzione. Tessuto dei servizi consolidato.	
Denominazione edificio:	Scuola primaria "Joseph de Lemine"	
Ubicazione barriera:	Esterno. Piano terra.	
Descrizione:	Spazi esterni. Scala verso cortile est.	
Accessibilità:	Accessibilità parziale. Mancanza di sicurezza e comfort per presenza di pavimentazione grigliata esterna con maglia di 3 cm x 3 cm che costituisce pericolo per bastoni di sostegno, tacchi, ecc.	
Conformità:	Non conforme. Presenza di grigliati con maglia > 2 cm. D.P.R. 503/1996, art. 15; D.M. 236/1989, artt. 4.1.2, 8.1.2; L.R. Lombardia n. 6/1989, artt. 2.1.4; D.Lgs. 81/2008, art. 63.	
Interventi di messa a norma:	Sostituire grigliato con altro che non crei ostacolo e pericolo agli utenti.	
Interventi consigliati:	Nessuno.	
Priorità:	Bassa	



PIANO per l'ELIMINAZIONE delle BARRIERE ARCHITETTONICHE – P.E.B.A.

	Navigatore: 	
	Codice EDIFICIO:	SCU.EL
	Riferimento:	SCU.EL_18
	Indirizzo:	Via Europa, n. 3
	Località:	Almenno San Salvatore
Riferimenti PGT:	Aree e attrezzature per l'istruzione. Tessuto dei servizi consolidato.	
Denominazione edificio:	Scuola primaria "Joseph de Lemine"	
Ubicazione barriera:	Interno. Piano terra.	
Descrizione:	Spazi interni. Ascensore	
Accessibilità:	Accessibilità condizionata. Accessibile solo su richiesta poiché funzionante solo con chiave.	
Conformità:	Non conforme. Mancanza di accessibilità ai piani inferiori e superiori. D.P.R. 503/1996, art. 15-23; D.M. 236/1989, artt. 4.4, 4.1.12, 8.1.12; L.R. Lombardia n. 6/1989, art. 6.2.	
Interventi di messa a norma:	Ripristinare l'uso dell'ascensore.	
Interventi consigliati:	Nessuno	
Priorità:	Bassa	


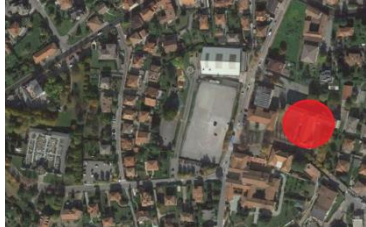



PIANO per l'ELIMINAZIONE delle BARRIERE ARCHITETTONICHE – P.E.B.A.

	Navigator:		
	Codice EDIFICIO:	SCU.EL	
	Riferimento:	SCU.EL_19	
	Indirizzo:	Via Europa, n. 3	
	Località:	Almenno San Salvatore	
Riferimenti PGT:	Aree e attrezzature per l'istruzione. Tessuto dei servizi consolidato.		
Denominazione edificio:	Scuola primaria "Joseph de Lemine"		
Ubicazione barriera:	Esterno. Piano terra.		
Descrizione:	Spazi esterni. Uscita di sicurezza piano terra ala est.		
Accessibilità:	Accessibilità parziale. Inaccessibile a persona su sedia a ruote per mancanza di sicurezza a causa dei vetri collocati ad altezza inferiore a 40 cm dal piano pavimento e quindi urtabili con il poggiatesta della carrozzina; per mancanza di sicurezza e autonomia a causa di soglia con altezza 5 cm.		
Conformità:	Non conforme. Porta di uscita di sicurezza con vetro posto ad altezza inferiore a 40 cm dal piano. Soglia con altezza > 2,5 cm. D.P.R. 503/1996, art. 15; D.M. 236/1989, artt. 4.1.1, 4.1.2, 8.1.1, 8.1.2; L.R. Lombardia n. 6/1989, artt. 5.5, 5.6; D.Lgs. 81/2008, art. 63.		
Interventi di messa a norma:	Aumentare la fascia di protezione della porta ad almeno 40 cm dal pavimento. Prevedere raccordo esterno per ridurre la soglia.		
Interventi consigliati:	Nessuno		
Priorità:	Media.		



PIANO per l'ELIMINAZIONE delle BARRIERE ARCHITETTONICHE – P.E.B.A.

	Navigatore: 	
	Codice EDIFICIO:	SCU.EL
	Riferimento:	SCU.EL_20
	Indirizzo:	Via Europa, n. 3
	Località:	Almenno San Salvatore
Riferimenti PGT:	Aree e attrezzature per l'istruzione. Tessuto dei servizi consolidato.	
Denominazione edificio:	Scuola primaria "Joseph de Lemine"	
Ubicazione barriera:	Interno. Piano terra.	
Descrizione:	Spazi interni. Scala verso piano seminterrato.	
Accessibilità:	<p>Accessibilità parziale. Mancanza di sicurezza per i bambini per assenza di corrimano ad altezza ridotta. Inaccessibile alle persone non vedenti o ipovedenti per mancanza di sicurezza, autonomia e comfort per la difficoltà nella percezione delle rampe a causa dell'assenza di segnali che indicano l'inizio e la fine delle rampe delle scale.</p>	
Conformità:	<p>Non conforme. Mancanza di corrimano ad altezza bambino. Assenza di segnale a pavimento che indica l'inizio e la fine della rampa alle persone non vedenti o ipovedenti.</p> <p>D.P.R. 503/1996, art. 15; D.M. 236/1989, art. 4.1.10, 8.1.10; L.R. Lombardia n. 6/1989, art. 5.3.1; L. 68/1999; D.Lgs. 81/2008, art. 63.</p>	
Interventi di messa a norma:	Prevedere corrimano ad altezza bambino su entrambe i lati della scala. Posare un segnale a pavimento percepibile anche da parte dei non vedenti, situato almeno a 30 cm dal primo e dall'ultimo gradino, che deve indicare l'inizio e la fine della rampa.	
Interventi consigliati:	Nessuno	
Priorità:	Media	



PIANO per l'ELIMINAZIONE delle BARRIERE ARCHITETTONICHE – P.E.B.A.

	Navigatore: 	
	Codice EDIFICIO:	SCU.EL
	Riferimento:	SCU.EL_21
	Indirizzo:	Via Europa, n. 3
	Località:	Almenno San Salvatore
Riferimenti PGT:	Aree e attrezzature per l'istruzione. Tessuto dei servizi consolidato.	
Denominazione edificio:	Scuola primaria "Joseph de Lemine"	
Ubicazione barriera:	Interno. Piano seminterrato.	
Descrizione:	Spazi interni. Scala verso palestra.	
Accessibilità:	Accessibilità parziale. Mancanza di sicurezza per i bambini per assenza di corrimano ad altezza ridotta. Inaccessibile alle persone non vedenti o ipovedenti per mancanza di sicurezza, autonomia e comfort per la difficoltà nella percezione delle rampe a causa dell'assenza di segnali che indicano l'inizio e la fine delle rampe delle scale. Mancanza di sicurezza per tutti per la difficoltà di individuare i gradini.	
Conformità:	Non conforme. Mancanza di corrimano ad altezza bambino. Assenza di segnale a pavimento che indica l'inizio e la fine della rampa alle persone non vedenti o ipovedenti. D.P.R. 503/1996, art. 15; D.M. 236/1989, art. 4.1.10, 8.1.10; L.R. Lombardia n. 6/1989, art. 5.3.1; L. 68/1999; D.Lgs. 81/2008, art. 63.	
Interventi di messa a norma:	Prevedere corrimano ad altezza bambino su entrambe i lati della scala. Posare un segnale a pavimento percepibile anche da parte dei non vedenti, situato almeno a 30 cm dal primo e dall'ultimo gradino, che deve indicare l'inizio e la fine della rampa.	
Interventi consigliati:	Segnalare il cambio di gradino con strisce colorate.	
Priorità:	Media	



PIANO per l'ELIMINAZIONE delle BARRIERE ARCHITETTONICHE – P.E.B.A.

	Navigatore: 	
	Codice EDIFICIO:	SCU.EL
	Riferimento:	SCU.EL_22
	Indirizzo:	Via Europa, n. 3
	Località:	Almenno San Salvatore
Riferimenti PGT:	Aree e attrezzature per l'istruzione. Tessuto dei servizi consolidato.	
Denominazione edificio:	Scuola primaria "Joseph de Lemine"	
Ubicazione barriera:	Interno. Piano seminterrato.	
Descrizione:	Spazi interni. Porta spogliatoi palestra.	
Accessibilità:	Accessibilità parziale. Inaccessibile alle persone su sedia a ruote per mancanza di sicurezza, autonomia e comfort a causa della larghezza della porta da 75 cm.	
Conformità:	Non conforme. Luce netta porta di < 80 cm. D.P.R. 503/1996, art. 15; l. n. 68/1999; D.M. 236/1989, art. 4.1.1 e 8.1.1; D.Lgs. 81/2008, art. 63.	
Interventi di messa a norma:	Sostituire la porta con altra accessibile.	
Interventi consigliati:	Nessuno	
Priorità:	Media	

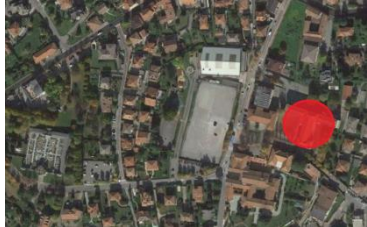


PIANO per l'ELIMINAZIONE delle BARRIERE ARCHITETTONICHE – P.E.B.A.

	Navigator: 	
	Codice EDIFICIO: SCU.EL	Riferimento: SCU.EL_23
Indirizzo: Via Europa, n. 3	Località: Almenno San Salvatore	
Riferimenti PGT:	Aree e attrezzature per l'istruzione. Tessuto dei servizi consolidato.	
Denominazione edificio:	Scuola primaria "Joseph de Lemine"	
Ubicazione barriera:	Interno. Piano seminterrato.	
Descrizione:	Spazi interni. Spogliatoi palestra.	
Accessibilità:	Accessibilità parziale. Inaccessibile alle persone su sedia a ruote per mancanza di autonomia e comfort per assenza di almeno un bagno e una doccia accessibili. In particolare: larghezza netta porte 70 cm, presenza di soglia da 6 cm nella doccia, mancanza di tutti gli ausili.	
Conformità:	Non conforme. Assenza di almeno un bagno e una doccia accessibili. D.P.R. 503/1996, art. 15; D.M. 236/1989, artt. 4.4, 4.1.1, 8.1.1; L.R. Lombardia n. 6/1989, art. 5.4; l. n. 68/1999; d.lgs. 81/2008 art. 63.	
Interventi di messa a norma:	Prevedere almeno un servizio igienico e una doccia che sia accessibile alle persone su sedia a ruote. Sostituire le porte con altre con larghezza minima 80 cm.	
Interventi consigliati:	Nessuno	
Priorità:	Alta	



PIANO per l'ELIMINAZIONE delle BARRIERE ARCHITETTONICHE – P.E.B.A.

	Navigatore: 	
	Codice EDIFICIO:	SCU.EL
	Riferimento:	SCU.EL_24
	Indirizzo:	Via Europa, n. 3
	Località:	Almenno San Salvatore
Riferimenti PGT:	Aree e attrezzature per l'istruzione. Tessuto dei servizi consolidato.	
Denominazione edificio:	Scuola primaria "Joseph de Lemine"	
Ubicazione barriera:	Interno. Piano seminterrato.	
Descrizione:	Spazi interni. Scala tra palestra e locali bagno e doccia.	
Accessibilità:	<p>Accessibilità parziale. Inaccessibile a persone su sedia a ruote per presenza di scala.</p> <p>Inaccessibile alle persone non vedenti o ipovedenti per mancanza di sicurezza, autonomia e comfort per la difficoltà nella percezione delle rampe a causa dell'assenza di segnali che indicano l'inizio e la fine delle rampe delle scale.</p> <p>Mancanza di corrimano continuo ad altezza bambino su entrambe i lati.</p>	
Conformità:	<p>Non conforme. Mancanza di bagni e spogliatoi accessibili anche a persona su sedia a ruote. Mancanza di corrimano ad altezza bambino su entrambe i lati.</p> <p>Assenza di segnale a pavimento che indica l'inizio e la fine di ciascuna rampa alle persone non vedenti o ipovedenti.</p> <p>D.P.R. 503/1996, art. 15; D.M. 236/1989, art. 4.4, 4.1.10, 8.1.10; L.R. Lombardia n. 6/1989, art. 5.3.1; d.lgs. 81/2008 art. 63.</p>	
Interventi di messa a norma:	<p>Posare su entrambe i lati un secondo corrimano continuo ad altezza proporzionata per bambino.</p> <p>Posare un segnale a pavimento percepibile anche da parte dei non vedenti, situato almeno a 30 cm dal primo e dall'ultimo gradino, che deve indicare l'inizio e la fine di ciascuna rampa. Prevedere un bagno/spogliatoio accessibile a disabili.</p>	



PIANO per l'ELIMINAZIONE delle BARRIERE ARCHITETTONICHE – P.E.B.A.

Interventi consigliati:	<i>Prevedere un bagno/spogliatoio accessibile a disabili al piano della palestra oppure adattare almeno un bagno e una doccia degli esistenti e prevedere servo scale per accesso agli stessi anche da parte di persona su sedia a ruote.</i>
Priorità:	<i>Media</i>






PIANO per l'ELIMINAZIONE delle BARRIERE ARCHITETTONICHE – P.E.B.A.

	Navigatore: 	
	Codice EDIFICIO:	SCU.EL
	Riferimento:	SCU.EL_25
	Indirizzo:	Via Europa, n. 3
	Località:	Almenno San Salvatore
Riferimenti PGT:	Aree e attrezzature per l'istruzione. Tessuto dei servizi consolidato.	
Denominazione edificio:	Scuola primaria "Joseph de Lemine"	
Ubicazione barriera:	Interno. Piano seminterrato.	
Descrizione:	Spazi interni. Palestra.	
Accessibilità:	Accessibilità parziale. Pulsante di emergenza posto ad altezza 185 cm.	
Conformità:	Non conforme. Pulsante di emergenza posto ad altezza > 1,20 m. D.P.R. 503/1996, art. 15; D.M. 236/1989, artt. 4.1.5, 8.1.5, 4.6; L.R. Lombardia n. 6/1989, art. 5.7; D.Lgs. 81/2008, art. 63.	
Interventi di messa a norma:	Abbassare pulsante emergenza e proteggerlo.	
Interventi consigliati:	Nessuno	
Priorità:	Bassa	



PIANO per l'ELIMINAZIONE delle BARRIERE ARCHITETTONICHE – P.E.B.A.

	Navigatore: 	
	Codice EDIFICIO:	SCU.EL
	Riferimento:	SCU.EL_26
	Indirizzo:	Via Europa, n. 3
	Località:	Almenno San Salvatore
Riferimenti PGT:	Aree e attrezzature per l'istruzione. Tessuto dei servizi consolidato.	
Denominazione edificio:	Scuola primaria "Joseph de Lemine"	
Ubicazione barriera:	Interno. Piano seminterrato.	
Descrizione:	Spazi interni. Palestra.	
Accessibilità:	Accessibilità parziale. Mancanza di segnaletica informativa sulle porte.	
Conformità:	Non conforme. Mancanza informazioni e segnaletica. D.P.R. 503/1996, art. 17; D.M. 236/1989, artt. 4.3; D.Lgs. 81/2008 art. 63	
Interventi di messa a norma:	Apporre segnaletica.	
Interventi consigliati:	Nessuno	
Priorità:	Bassa	



PIANO per l'ELIMINAZIONE delle BARRIERE ARCHITETTONICHE – P.E.B.A.

	Navigatore: 	
	Codice EDIFICIO:	SCU.EL
	Riferimento:	SCU.EL_27
	Indirizzo:	Via Europa, n. 3
	Località:	Almenno San Salvatore
Riferimenti PGT:	Aree e attrezzature per l'istruzione. Tessuto dei servizi consolidato.	
Denominazione edificio:	Scuola primaria "Joseph de Lemine"	
Ubicazione barriera:	Interno. Piano seminterrato.	
Descrizione:	Spazi interni. Zona palestra.	
Accessibilità:	Inaccessibile. Mancanza di di sicurezza per assenza defibrillatore nel luogo dedicato. Inaccessibile a persona su sedia a ruote per mancanza di autonomia per collocazione del defibrillatore ad altezza > 140 cm.	
Conformità:	Non conforme. Mancanza defibrillatore nel luogo dedicato. Locazione del defibrillatore ad altezza > 140 cm. D.P.R. 503/1996, art. 15; D.M. 236/1989, artt. 4.1.5, 8.1.5, 4.6; L.R. Lombardia n. 6/1989, art. 5.7; D.Lgs. 81/2008, art. 63.	
Interventi di messa a norma:	Ripristinare defibrillatore e posarlo ad altezza accessibile.	
Interventi consigliati:	Nessuno	
Priorità:	Alta	






PIANO per l'ELIMINAZIONE delle BARRIERE ARCHITETTONICHE – P.E.B.A.

	Navigatore:		
	Codice EDIFICIO:	SCU.EL	
	Riferimento:	SCU.EL_28	
	Indirizzo:	Via Europa, n. 3	
	Località:	Almenno San Salvatore	
Riferimenti PGT:	Aree e attrezzature per l'istruzione. Tessuto dei servizi consolidato.		
Denominazione edificio:	Scuola primaria "Joseph de Lemine"		
Ubicazione barriera:	Interno. Piano seminterrato.		
Descrizione:	Spazi interni. Zona mensa, uscita di sicurezza.		
Accessibilità:	Accessibilità parziale. Inaccessibile a persona su sedia a ruote per mancanza di sicurezza a causa dei vetri collocati ad altezza inferiore a 40 cm dal piano pavimento e quindi urtabili con il poggiatesta della carrozzina. Inaccessibile alle persone ipovedenti per il rischio di urti con le vetrate delle porte.		
Conformità:	Non conforme. Porta d'ingresso con vetro posto ad altezza inferiore a 40 cm dal piano. Alle vetrate non è applicato un opportuno segnale all'altezza degli occhi. D.P.R. 503/1996, art. 15-17; D.M. 236/1989, artt. 4.3, 4.1.1, 8.1.1; L.R. Lombardia n. 6/1989, artt. 5.6; D.Lgs. 81/2008, art. 63.		
Interventi di messa a norma:	Aumentare la fascia di protezione della porta ad almeno 40 cm dal pavimento. Apporre un segnale visivo ad altezza degli occhi sulle porte vetrate.		
Interventi consigliati:	Nessuno.		
Priorità:	Media.		



PIANO per l'ELIMINAZIONE delle BARRIERE ARCHITETTONICHE – P.E.B.A.

	Navigatore: 	
	Codice EDIFICIO:	SCU.EL
	Riferimento:	SCU.EL_29
	Indirizzo:	Via Europa, n. 3
	Località:	Almenno San Salvatore
Riferimenti PGT:	Aree e attrezzature per l'istruzione. Tessuto dei servizi consolidato.	
Denominazione edificio:	Scuola primaria "Joseph de Lemine"	
Ubicazione barriera:	Interno. Piano seminterrato.	
Descrizione:	Spazi interni. Blocco bagni zona mensa.	
Accessibilità:	<p>Inaccessibilità. Inaccessibile a chiunque per presenza di materiale di ingombro. Inaccessibile a disabile su sedia a ruote per mancanza di autonomia e comfort.</p>	
Conformità:	<p>Non conforme. Assenza di un servizio igienico accessibile perché utilizzato come ripostiglio.</p> <p>D.P.R. 503/1996, art. 15; D.M. 236/1989, artt. 4.4; L.R. Lombardia n. 6/1989, art. 5.4</p>	
Interventi di messa a norma:	Lasciare sgombro il locale.	
Interventi consigliati:	Lasciare sgombro il locale.	
Priorità:	Media.	



PIANO per l'ELIMINAZIONE delle BARRIERE ARCHITETTONICHE – P.E.B.A.

	Navigatore: 	
	Codice EDIFICIO:	SCU.EL
	Riferimento:	SCU.EL_30
	Indirizzo:	Via Europa, n. 3
	Località:	Almenno San Salvatore
Riferimenti PGT:	Aree e attrezzature per l'istruzione. Tessuto dei servizi consolidato.	
Denominazione edificio:	Scuola primaria "Joseph de Lemine"	
Ubicazione barriera:	Interno. Piano seminterrato.	
Descrizione:	Spazi interni. Uscita sicurezza mensa.	
Accessibilità:	Accessibilità parziale. Mancanza di sicurezza e comfort per presenza di pavimentazione grigliata esterna con maglia di 3 cm x 7 cm che costituisce pericolo per bastoni di sostegno, tacchi, ecc.	
Conformità:	Non conforme. Presenza di grigliati con maglia > 2 cm. D.P.R. 503/1996, art. 15; D.M. 236/1989, artt. 4.1.2, 8.1.2; L.R. Lombardia n. 6/1989, artt. 2.1.4; D.Lgs. 81/2008, art. 63.	
Interventi di messa a norma:	Sostituire grigliato con altro che non crei ostacolo e pericolo agli utenti.	
Interventi consigliati:	Nessuno.	
Priorità:	Bassa	



PIANO per l'ELIMINAZIONE delle BARRIERE ARCHITETTONICHE – P.E.B.A.

	Navigatore: 	
	Codice EDIFICIO:	SCU.EL
	Riferimento:	SCU.EL_31
	Indirizzo:	Via Europa, n. 3
	Località:	Almenno San Salvatore
Riferimenti PGT:	Aree e attrezzature per l'istruzione. Tessuto dei servizi consolidato.	
Denominazione edificio:	Scuola primaria "Joseph de Lemine"	
Ubicazione barriera:	Interno. Piano seminterrato.	
Descrizione:	Spazi interni. Blocco bagni mensa.	
Accessibilità:	Inaccessibile. Mancanza di comfort per l'accesso ai bagni a causa di porte con larghezza 70 cm.	
Conformità:	Non conforme. Porte con larghezza < 75 cm. D.P.R. 503/1996, art. 15; D.M. 236/1989, artt. 4.1.1, 8.1.1; L.R. Lombardia n. 6/1989, art. 5.6, 6.1.	
Interventi di messa a norma:	Allargare porte.	
Interventi consigliati:	Nessuno	
Priorità:	Bassa	






PIANO per l'ELIMINAZIONE delle BARRIERE ARCHITETTONICHE – P.E.B.A.

	Navigatore: 	
	Codice EDIFICIO:	SCU.EL
	Riferimento:	SCU.EL_32
	Indirizzo:	Via Europa, n. 3
	Località:	Almenno San Salvatore
Riferimenti PGT:	Aree e attrezzature per l'istruzione. Tessuto dei servizi consolidato.	
Denominazione edificio:	Scuola primaria "Joseph de Lemine"	
Ubicazione barriera:	Interno. Piano primo.	
Descrizione:	Spazi interni. Scala tra piano terra e primo.	
Accessibilità:	<p>Accessibilità parziale. Mancanza di comfort per assenza di corrimano ad altezza adeguata ad un bambino. Inaccessibile alle persone non vedenti o ipovedenti per mancanza di sicurezza, autonomia e comfort per la difficoltà nella percezione delle rampe e dei gradini a causa dell'assenza di segnali che indicano l'inizio e la fine delle rampe delle scale.</p>	
Conformità:	<p>Non conforme. Assenza di corrimano ad altezza bambino. Assenza di segnale a pavimento che indica l'inizio e la fine di ciascuna rampa alle persone non vedenti o ipovedenti.</p> <p>D.P.R. 503/1996, art. 16; D.M. 236/1989, art. 4.1.10, 8.1.10; L.R. Lombardia n. 6/1989, art. 5.3.1; d.lgs. 81/2008 art. 63.</p>	
Interventi di messa a norma:	<p>Aggiungere il secondo corrimano ad altezza bambino. Posare un segnale a pavimento percepibile anche da parte dei non vedenti, situato almeno a 30 cm dal primo e dall'ultimo gradino, che deve indicare l'inizio e la fine di ciascuna rampa.</p>	
Interventi consigliati:	Nessuno	
Priorità:	Media	



PIANO per l'ELIMINAZIONE delle BARRIERE ARCHITETTONICHE – P.E.B.A.

	Navigator: 	
	Codice EDIFICIO:	SCU.EL
	Riferimento:	SCU.EL_33
	Indirizzo:	Via Europa, n. 3
	Località:	Almenno San Salvatore
Riferimenti PGT:	Aree e attrezzature per l'istruzione. Tessuto dei servizi consolidato.	
Denominazione edificio:	Scuola primaria "Joseph de Lemine"	
Ubicazione barriera:	Interno. Piano primo.	
Descrizione:	Spazi interni. Scala per accesso corpo centrale piano primo.	
Accessibilità:	<p>Accessibilità parziale. Mancanza di comfort per assenza di corrimano. Inaccessibile alle persone non vedenti o ipovedenti per mancanza di sicurezza, autonomia e comfort per la difficoltà nella percezione delle rampe e dei gradini a causa dell'assenza di segnali che indicano l'inizio e la fine delle rampe delle scale.</p>	
Conformità:	<p>Non conforme. Assenza di corrimano. Assenza di segnale a pavimento che indica l'inizio e la fine di ciascuna rampa alle persone non vedenti o ipovedenti.</p> <p>D.P.R. 503/1996, art. 16; D.M. 236/1989, art. 4.1.10, 8.1.10; L.R. Lombardia n. 6/1989, art. 5.3.1; d.lgs. 81/2008 art. 63.</p>	
Interventi di messa a norma:	<p>Posare corrimano compreso corrimano ad altezza bambino. Posare un segnale a pavimento percepibile anche da parte dei non vedenti, situato almeno a 30 cm dal primo e dall'ultimo gradino, che deve indicare l'inizio e la fine di ciascuna rampa.</p>	
Interventi consigliati:	Nessuno	
Priorità:	Media	



PIANO per l'ELIMINAZIONE delle BARRIERE ARCHITETTONICHE – P.E.B.A.

	Navigatore:		
	Codice EDIFICIO:	SCU.EL	
	Riferimento:	SCU.EL_34	
	Indirizzo:	Via Europa, n. 3	
	Località:	Almenno San Salvatore	
Riferimenti PGT:	Aree e attrezzature per l'istruzione. Tessuto dei servizi consolidato.		
Denominazione edificio:	Scuola primaria "Joseph de Lemine"		
Ubicazione barriera:	Interno. Piano primo.		
Descrizione:	Spazi interni. Blocco bagni ala ovest.		
Accessibilità:	<p>Accessibilità parziale. Inaccessibile a disabile su sedia a ruote per mancanza di wc disabili.</p>		
Conformità:	<p>Non conforme. Assenza di servizio igienico accessibile per ogni blocco di servizi igienici.</p> <p>D.P.R. 503/1996, art. 15; D.M. 236/1989, artt. 4.4, 4.1.6, 8.1.6; L.R. Lombardia n. 6/1989, art. 5.4</p>		
Interventi di messa a norma:	Prevedere servizio igienico adatto a disabili.		
Interventi consigliati:	Nessuno.		
Priorità:	Alta.		





PIANO per l'ELIMINAZIONE delle BARRIERE ARCHITETTONICHE – P.E.B.A.

	Navigatore: 	
	Codice EDIFICIO:	SCU.EL
	Riferimento:	SCU.EL_35
	Indirizzo:	Via Europa, n. 3
	Località:	Almenno San Salvatore
Riferimenti PGT:	Aree e attrezzature per l'istruzione. Tessuto dei servizi consolidato.	
Denominazione edificio:	Scuola primaria "Joseph de Lemine"	
Ubicazione barriera:	Interno. Piano primo.	
Descrizione:	Spazi interni. Porta accesso aula.	
Accessibilità:	Accessibilità parziale. Inaccessibile alle persone su sedia a ruote per mancanza di sicurezza, autonomia e comfort a causa della difficile manovrabilità della porta, ciò in quanto occorre aprire le due ante e contemporaneamente avanzare con la sedia a ruote.	
Conformità:	Non conforme. Luce netta di ciascuna anta 60 cm (< 80 cm). D.P.R. 503/1996, art. 15; l. n. 68/1999; D.M. 236/1989, art. 4.1.1 e 8.1.1; D.Lgs. 81/2008, art. 63.	
Interventi di messa a norma:	Sostituire la porta con altra accessibile.	
Interventi consigliati:	Nessuno	
Priorità:	Alta	






PIANO per l'ELIMINAZIONE delle BARRIERE ARCHITETTONICHE – P.E.B.A.

	Navigatore: 	
	Codice EDIFICIO:	SCU.EL
	Riferimento:	SCU.EL_36
	Indirizzo:	Via Europa, n. 3
	Località:	Almenno San Salvatore
Riferimenti PGT:	Aree e attrezzature per l'istruzione. Tessuto dei servizi consolidato.	
Denominazione edificio:	Scuola primaria "Joseph de Lemine"	
Ubicazione barriera:	Interno. Piano primo.	
Descrizione:	Spazi interni. Scala tra corpo centrale e ala est.	
Accessibilità:	<p>Accessibilità parziale. Mancanza di comfort per assenza di corrimano ad altezza adeguata ad un bambino. Inaccessibile alle persone non vedenti o ipovedenti per mancanza di sicurezza, autonomia e comfort per la difficoltà nella percezione della rampa e dei gradini della scala a causa dell'assenza di segnali che indicano l'inizio e la fine delle stesse.</p>	
Conformità:	<p>Non conforme. Assenza di corrimano ad altezza bambino. Assenza di segnale a pavimento che indica l'inizio e la fine della rampa e dei gradini della scala alle persone non vedenti o ipovedenti.</p> <p>D.P.R. 503/1996, art. 16; D.M. 236/1989, art. 4.1.10, 8.1.10; L.R. Lombardia n. 6/1989, art. 5.3.1; d.lgs. 81/2008 art. 63.</p>	
Interventi di messa a norma:	<p>Posare il corrimano ad altezza bambino. Posare un segnale a pavimento percepibile anche da parte dei non vedenti, situato almeno a 30 cm dal primo e dall'ultimo gradino e dall'inizio e fine della rampa.</p>	
Interventi consigliati:	Nessuno	
Priorità:	Media	



PIANO per l'ELIMINAZIONE delle BARRIERE ARCHITETTONICHE – P.E.B.A.

	Navigatore:		
	Codice EDIFICIO:	SCU.EL	
	Riferimento:	SCU.EL_37	
	Indirizzo:	Via Europa, n. 3	
	Località:	Almenno San Salvatore	
Riferimenti PGT:	Aree e attrezzature per l'istruzione. Tessuto dei servizi consolidato.		
Denominazione edificio:	Scuola primaria "Joseph de Lemine"		
Ubicazione barriera:	Interno. Piano primo.		
Descrizione:	Spazi interni. Blocco bagni corpo centrale.		
Accessibilità:	<p>Accessibilità parziale. Inaccessibile a disabile su sedia a ruote per mancanza di autonomia e comfort per assenza di wc disabili.</p>		
Conformità:	<p>Non conforme. Assenza di un servizio igienico accessibile sul piano.</p> <p>D.P.R. 503/1996, art. 15; D.M. 236/1989, artt. 4.1.6 e 8.1.6; L.R. Lombardia n. 6/1989, art. 5.4; d.lgs. 81/2008 art. 63.</p>		
Interventi di messa a norma:	Rendere accessibile uno dei bagni con dimensioni adeguate, valutando attentamente la tipologia delle porte, dei sanitari, dei maniglioni e dei vari ausili da adottare		
Interventi consigliati:	Nessuno.		
Priorità:	Alta.		



PIANO per l'ELIMINAZIONE delle BARRIERE ARCHITETTONICHE – P.E.B.A.

	Navigatore: 	
	Codice EDIFICIO:	SCU.EL
	Riferimento:	SCU.EL_38
	Indirizzo:	Via Europa, n. 3
	Località:	Almenno San Salvatore
Riferimenti PGT:	Aree e attrezzature per l'istruzione. Tessuto dei servizi consolidato.	
Denominazione edificio:	Scuola primaria "Joseph de Lemine"	
Ubicazione barriera:	Interno. Piano primo.	
Descrizione:	Spazi interni. Blocco bagni ala est.	
Accessibilità:	<p>Accessibilità parziale. Inaccessibile a disabile su sedia a ruote per mancanza di autonomia e comfort per assenza di wc disabili.</p>	
Conformità:	<p>Non conforme. Assenza di un servizio igienico accessibile sul piano.</p> <p>D.P.R. 503/1996, art. 15; D.M. 236/1989, artt. 4.1.6 e 8.1.6; L.R. Lombardia n. 6/1989, art. 5.4; d.lgs. 81/2008 art. 63.</p>	
Interventi di messa a norma:	Rendere accessibile uno dei bagni con dimensioni adeguate, valutando attentamente la tipologia delle porte, dei sanitari, dei maniglioni e dei vari ausili da adottare	
Interventi consigliati:	Nessuno.	
Priorità:	Alta.	



PIANO per l'ELIMINAZIONE delle BARRIERE ARCHITETTONICHE – P.E.B.A.

 	Navigator:	
	Codice EDIFICIO:	SCU.EL
	Riferimento:	SCU.EL_39
	Indirizzo:	Via Europa, n. 3
	Località:	Almenno San Salvatore
Riferimenti PGT:	Aree e attrezzature per l'istruzione. Tessuto dei servizi consolidato.	
Denominazione edificio:	Scuola primaria "Joseph de Lemine"	
Ubicazione barriera:	Interno. Piano primo.	
Descrizione:	Spazi interni. Uscita sicurezza ala est.	
Accessibilità:	Accessibilità parziale. Inaccessibile a persone su sedia a ruote per mancanza di sicurezza, autonomia e comfort a causa della presenza di soglia di altezza 5 cm e dei vetri collocati ad altezza inferiore a 40 cm dal piano pavimento e quindi urtabili con il poggiatesta della carrozzina. Inaccessibile a chiunque per mancanza di segnaletica interna di "uscita di sicurezza" sulla porta.	
Conformità:	Non conforme. Presenza di soglia > 2,5 cm. Porta d'ingresso con vetro posto ad altezza inferiore a 40 cm dal piano. Mancanza segnaletica uscita di sicurezza. D.P.R. 503/1996, art. 13-15-17; D.M. 236/1989, artt. 3.2, 4.3, 4.1.2, 4.2.1, 8.2.1; L.R. Lombardia n. 6/1989, art. 2.1, 5.5; D.Lgs. 81/2008, art. 63.	
Interventi di messa a norma:	Prevedere una rampetta di raccordo opportunamente segnalata per il superamento del dislivello della soglia. Aumentare la fascia di protezione della porta ad almeno 40 cm dal pavimento. Integrare segnaletica mancante.	
Interventi consigliati:	Nessuno.	
Priorità:	Alta.	



PIANO per l'ELIMINAZIONE delle BARRIERE ARCHITETTONICHE – P.E.B.A.

	Navigatore: 	
	Codice EDIFICIO:	SCU.EL
	Riferimento:	SCU.EL_40
	Indirizzo:	Via Europa, n. 3
	Località:	Almenno San Salvatore
Riferimenti PGT:	Aree e attrezzature per l'istruzione. Tessuto dei servizi consolidato.	
Denominazione edificio:	Scuola primaria "Joseph de Lemine"	
Ubicazione barriera:	Interno. Piano primo.	
Descrizione:	Spazi interni. Porte aule corpo centrale.	
Accessibilità:	Accessibilità parziale. Inaccessibile alle persone su sedia a ruote per mancanza di sicurezza, autonomia e comfort a causa della difficile manovrabilità della porta, ciò in quanto occorre aprire le due ante e contemporaneamente avanzare con la sedia a ruote.	
Conformità:	Non conforme. Luce netta di ciascuna anta 60 cm (< 80 cm). D.P.R. 503/1996, art. 15; l. n. 68/1999; D.M. 236/1989, art. 4.1.1 e 8.1.1; D.Lgs. 81/2008, art. 63.	
Interventi di messa a norma:	Sostituire la porta con altra accessibile.	
Interventi consigliati:	Nessuno	
Priorità:	Media	


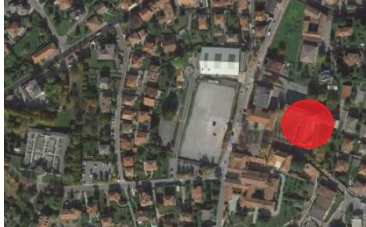



PIANO per l'ELIMINAZIONE delle BARRIERE ARCHITETTONICHE – P.E.B.A.

	Navigatore: 	
	Codice EDIFICIO:	SCU.EL
	Riferimento:	SCU.EL_41
	Indirizzo:	Via Europa, n. 3
	Località:	Almenno San Salvatore
Riferimenti PGT:	Aree e attrezzature per l'istruzione. Tessuto dei servizi consolidato.	
Denominazione edificio:	Scuola primaria "Joseph de Lemine"	
Ubicazione barriera:	Interno. Piano primo.	
Descrizione:	Spazi interni. Porta uscita sicurezza corpo centrale verso scale.	
Accessibilità:	Accessibilità parziale. Inaccessibile a chiunque per mancanza di segnaletica interna di "uscita di sicurezza" sulla porta.	
Conformità:	Non conforme. Mancanza segnaletica uscita di sicurezza. D.P.R. 503/1996, art. 17; D.M. 236/1989, artt. 4.3; D.Lgs. 81/2008, art. 63.	
Interventi di messa a norma:	Integrare segnaletica mancante.	
Interventi consigliati:	Nessuno.	
Priorità:	Alta.	



PIANO per l'ELIMINAZIONE delle BARRIERE ARCHITETTONICHE – P.E.B.A.

	Navigatore: 	
	Codice EDIFICIO:	SCU.EL
	Riferimento:	SCU.EL_42
	Indirizzo:	Via Europa, n. 3
	Località:	Almenno San Salvatore
Riferimenti PGT:	Aree e attrezzature per l'istruzione. Tessuto dei servizi consolidato.	
Denominazione edificio:	Scuola primaria "Joseph de Lemine"	
Ubicazione barriera:	Interno. Piano primo.	
Descrizione:	Spazi interni. Scala tra piano primo e piano terra, uscita di sicurezza.	
Accessibilità:	<p>Accessibilità parziale. Mancanza di sicurezza, autonomia e comfort per assenza di corrimano continuo su entrambe i lati della scala, compreso corrimano ad altezza adeguata ad un bambino.</p> <p>Inaccessibile alle persone non vedenti o ipovedenti per mancanza di sicurezza, autonomia e comfort per la difficoltà nella percezione delle rampe e dei gradini a causa dell'assenza di segnali che indicano l'inizio e la fine delle rampe delle scale.</p>	
Conformità:	<p>Non conforme. Assenza di corrimano su entrambe i lati. Assenza di segnale a pavimento che indica l'inizio e la fine di ciascuna rampa alle persone non vedenti o ipovedenti.</p> <p>D.P.R. 503/1996, art. 16; D.M. 236/1989, art. 4.1.10, 8.1.10; L.R. Lombardia n. 6/1989, art. 5.3.1; d.lgs. 81/2008 art. 63.</p>	
Interventi di messa a norma:	<p>Posare corrimano su entrambe i lati compreso corrimano ad altezza bambino. Posare un segnale a pavimento percepibile anche da parte dei non vedenti, situato almeno a 30 cm dal primo e dall'ultimo gradino, che deve indicare l'inizio e la fine di ciascuna rampa.</p>	
Interventi consigliati:	Nessuno	
Priorità:	Media	



PIANO per l'ELIMINAZIONE delle BARRIERE ARCHITETTONICHE – P.E.B.A.



Navigator:



Codice EDIFICIO:	SCU.EL
Riferimento:	SCU.EL_R
Indirizzo:	Via Europa, n. 3
Località:	Almenno San Salvatore

74

Riferimenti PGT:	Aree e attrezzature per l'istruzione. Tessuto dei servizi consolidato.
Denominazione edificio:	Scuola primaria "Joseph de Lemine"
Ubicazione barriera:	Interno. Piano primo.
Descrizione:	Spazi interni. Scala tra piano primo e piano terra, uscita di sicurezza.
Riepilogo criticità rilevate ed eventuali interventi di messa a norma:	SEGNALETICA Deve essere migliorata la segnaletica informativa, in particolare l'indicazione delle destinazioni sulle porte delle aule, la segnaletica indicante i percorsi accessibili a disabile su sedia a ruote e le indicazioni per il raggiungimento dell'ascensore.
	SPAZI INTERNI L'edificio si sviluppa su tre livelli. Al piano primo non sono presenti wc accessibili. Al piano seminterrato la sala mensa ha un wc disabili utilizzato come deposito mentre la palestra non ha bagno e spogliatoio accessibili. Al piano terra l'infermeria non ha bagno accessibile. La maggior parte delle porte interne non presenta caratteristiche adeguate per garantire l'accessibilità a disabile su sedia a ruote. L'ascensore funziona solo con la chiave.
	Non sono presenti idonee indicazioni in Braille che indichino le attività svolte e i percorsi per raggiungerle.
	Predisporre idonea segnaletica. In alternativa si consiglia di prevedere un servizio di accoglienza ed accompagnamento per le persone non vedenti o ipovedenti.
	SICUREZZA Il piano di evacuazione non prevede specifiche procedure per le persone con disabilità motoria, sensoriale o cognitiva e non indica quali sono le uscite di emergenza accessibili. Manca il defibrillatore dall'apposito alloggiamento.



PIANO per l'ELIMINAZIONE delle BARRIERE ARCHITETTONICHE – P.E.B.A.

	<p><i>SPAZI ESTERNI</i></p> <p><i>Il cortile principale è accessibile mentre il cortile più piccolo non lo è.</i></p> <p><i>PARCHEGGI</i></p> <p><i>Sono presenti parcheggi nelle vicinanze della scuola e percorsi accessibili per il raggiungimento della stessa.</i></p>
Priorità:	<i>Media</i>



SCUOLA SECONDARIA DI I° GRADO
“Giovanni XXIII”



PIANO per l'ELIMINAZIONE delle BARRIERE ARCHITETTONICHE – P.E.B.A.

	Navigatore: 	
	Codice EDIFICIO:	SCU.ME
	Riferimento:	SCU.ME_01
	Indirizzo:	Via Europa, n. 5
	Località:	Almenno San Salvatore
Riferimenti PGT:	Aree e attrezzature per l'istruzione. Tessuto dei servizi consolidato.	
Denominazione edificio:	Scuola secondaria di 1° grado "Giovanni XXIII"	
Ubicazione barriera:	Esterno. Ingresso principale piano terra.	
Descrizione:	Spazi esterni. Citofono e cassetta della posta.	
Accessibilità:	Accessibilità parziale. Inaccessibile a disabile su sedia a ruote per mancanza di autonomia e comfort per l'impossibilità di raggiungere il citofono e la cassetta della posta ad altezza 142 cm. Inaccessibile alle persone non vedenti o ipovedenti per l'impossibilità di utilizzare il citofono non potendo decifrarne i pulsanti.	
Conformità:	Non conforme. Altezza citofono superiore a 1,20 m. D.P.R. 503/1996, art. 15; D.M. 236/1989, art. 4.1.5; L.R. Lombardia n. 6/1989, art. 5.7.	
Interventi di messa a norma:	Sostituire il citofono con uno con scritte in Braille e abbassarlo. Abbassare cassetta della posta.	
Interventi consigliati:	Nessuno	
Priorità:	Alta	



PIANO per l'ELIMINAZIONE delle BARRIERE ARCHITETTONICHE – P.E.B.A.

	Navigator: 	
	Codice EDIFICIO:	SCU.ME
	Riferimento:	SCU.ME_02
	Indirizzo:	Via Europa, n. 5
	Località:	Almenno San Salvatore
Riferimenti PGT:	Aree e attrezzature per l'istruzione. Tessuto dei servizi consolidato.	
Denominazione edificio:	Scuola secondaria di I° grado "Giovanni XXIII"	
Ubicazione barriera:	Esterno. Prospetto principale.	
Descrizione:	Spazi esterni. Scala esterna di accesso.	
Accessibilità:	Accessibilità parziale. Mancanza di sicurezza, autonomia e comfort per assenza di corrimano continuo su entrambe i lati della scala, compreso corrimano ad altezza adeguata ad un bambino. Inaccessibile alle persone non vedenti o ipovedenti per mancanza di sicurezza, autonomia e comfort per la difficoltà nella percezione delle rampe e dei gradini a causa dell'assenza di segnali che indicano l'inizio e la fine delle rampe delle scale.	
Conformità:	Non conforme. Assenza di corrimano su entrambe i lati. Assenza di segnale a pavimento che indica l'inizio e la fine di ciascuna rampa alle persone non vedenti o ipovedenti. D.P.R. 503/1996, art. 16; D.M. 236/1989, art. 4.1.10, 8.1.10; L.R. Lombardia n. 6/1989, art. 5.3.1; d.lgs. 81/2008 art. 63.	
Interventi di messa a norma:	Posare corrimano su entrambe i lati. Posare un segnale a pavimento percepibile anche da parte dei non vedenti, situato almeno a 30 cm dal primo e dall'ultimo gradino, che deve indicare l'inizio e la fine di ciascuna rampa.	
Interventi consigliati:	Nessuno	




PIANO per l'ELIMINAZIONE delle BARRIERE ARCHITETTONICHE – P.E.B.A.

<i>Priorità:</i>	<i>Media</i>
------------------	--------------



PIANO per l'ELIMINAZIONE delle BARRIERE ARCHITETTONICHE – P.E.B.A.

	Navigatore:		
	Codice EDIFICIO:	SCU.ME	
	Riferimento:	SCU.ME_03	
	Indirizzo:	Via Europa, n. 5	
	Località:	Almenno San Salvatore	
Riferimenti PGT:	Aree e attrezzature per l'istruzione. Tessuto dei servizi consolidato.		
Denominazione edificio:	Scuola secondaria di 1° grado "Giovanni XXIII"		
Ubicazione barriera:	Esterno. Prospetto principale.		
Descrizione:	Spazi esterni. Rampa esterna di accesso.		
Accessibilità:	<p>Accessibilità parziale. Mancanza di sicurezza, autonomia e comfort per per persona su sedia a ruote per l'assenza di corrimano continuo su entrambe i lati della rampa e di cordolo di protezione di almeno 10 cm.</p> <p>Inaccessibile alle persone non vedenti o ipovedenti per mancanza di sicurezza, autonomia e comfort per la difficoltà nella percezione della rampa a causa dell'assenza di segnali che indicano l'inizio e la fine della stessa.</p>		
Conformità:	<p>Non conforme. Assenza di corrimano su entrambe i lati. Assenza di segnale a pavimento che indica l'inizio e la fine della rampa alle persone non vedenti o ipovedenti.</p> <p>D.P.R. 503/1996, art. 16; D.M. 236/1989, art. 4.1.11, 8.1.11; L.R. Lombardia n. 6/1989, art. 5.3.2; d.lgs. 81/2008 art. 63.</p>		
Interventi di messa a norma:	Posare corrimano su entrambe i lati. Posare un segnale a pavimento percepibile anche da parte dei non vedenti, situato almeno a 30 cm dall'inizio e dalla fine della rampa.		
Interventi consigliati:	Nessuno		
Priorità:	Media		



PIANO per l'ELIMINAZIONE delle BARRIERE ARCHITETTONICHE – P.E.B.A.

	Navigatore: 	
	Codice EDIFICIO:	SCU.ME
	Riferimento:	SCU.ME_04
	Indirizzo:	Via Europa, n. 5
	Località:	Almenno San Salvatore
Riferimenti PGT:	Aree e attrezzature per l'istruzione. Tessuto dei servizi consolidato.	
Denominazione edificio:	Scuola secondaria di 1° grado "Giovanni XXIII"	
Ubicazione barriera:	Esterno/interno. Prospetto principale.	
Descrizione:	Spazi esterni/interni. Porta ingresso principale.	
Accessibilità:	Accessibilità parziale. Inaccessibile a persona su sedia a ruote per mancanza di sicurezza a causa dei vetri collocati ad altezza inferiore a 40 cm dal piano pavimento e quindi urtabili con il poggiatesta della carrozzina.	
Conformità:	Non conforme. Porta d'ingresso con vetro posto ad altezza inferiore a 40 cm dal piano. D.P.R. 503/1996, art. 15-17; D.M. 236/1989, artt. 4.1.1, 8.1.1; L.R. Lombardia n. 6/1989, artt. 5.6; D.Lgs. 81/2008, art. 63.	
Interventi di messa a norma:	Aumentare la fascia di protezione della porta ad almeno 40 cm dal pavimento.	
Interventi consigliati:	Nessuno.	
Priorità:	Media.	




PIANO per l'ELIMINAZIONE delle BARRIERE ARCHITETTONICHE – P.E.B.A.

		Navigatore:	
		Codice EDIFICIO:	SCU.ME
		Riferimento:	SCU.ME_05
		Indirizzo:	Via Europa, n. 5
		Località:	Almenno San Salvatore
Riferimenti PGT:	<i>Aree e attrezzature per l'istruzione. Tessuto dei servizi consolidato.</i>		
Denominazione edificio:	<i>Scuola secondaria di 1° grado "Giovanni XXIII"</i>		
Ubicazione barriera:	<i>Interno. Piano terra.</i>		
Descrizione:	<i>Spazi interni. Porte tra corridoio e atri verso palestra.</i>		
Accessibilità:	<i>Accessibilità parziale. Inaccessibile a persona su sedia a ruote per mancanza di sicurezza a causa dei vetri collocati ad altezza inferiore a 40 cm dal piano pavimento e quindi urtabili con il poggiatesta della carrozzina.</i>		
Conformità:	<i>Non conforme. Porta d'ingresso con vetro posto ad altezza inferiore a 40 cm dal piano.</i> D.P.R. 503/1996, art. 15-17; D.M. 236/1989, artt. 4.1.1, 8.1.1; L.R. Lombardia n. 6/1989, artt. 5.6; D.Lgs. 81/2008, art. 63.		
Interventi di messa a norma:	<i>Aumentare la fascia di protezione della porta ad almeno 40 cm dal pavimento.</i>		
Interventi consigliati:	<i>Nessuno.</i>		
Priorità:	<i>Media.</i>		



PIANO per l'ELIMINAZIONE delle BARRIERE ARCHITETTONICHE – P.E.B.A.

	Navigatore: 	
	Codice EDIFICIO:	SCU.ME
	Riferimento:	SCU.ME_06
	Indirizzo:	Via Europa, n. 5
	Località:	Almenno San Salvatore
Riferimenti PGT:	Aree e attrezzature per l'istruzione. Tessuto dei servizi consolidato.	
Denominazione edificio:	Scuola secondaria di 1° grado "Giovanni XXIII"	
Ubicazione barriera:	Interno. Piano terra/piano primo.	
Descrizione:	Spazi interni. Blocco bagni studenti, bagno disabili.	
Accessibilità:	Accessibilità parziale. Inaccessibile alle persone su sedia a ruote per mancanza di sicurezza, autonomia e comfort per assenza di maniglioni di avvicinamento al lavabo e al wc e mancanza di specchio.	
Conformità:	Non conforme. Il bagno disabili non è dotato di tutti gli ausili necessari. D.P.R. 503/1996, art. 15; D.M. 236/1989, art. 4.1.6 e 8.1.6; L.R. Lombardia n. 6/1989, art. 5.4; D.Lgs. 81/2008, art. 63.	
Interventi di messa a norma:	Aggiungere tutti gli ausili necessari all'utilizzo del bagno da parte di disabile su sedia a ruote.	
Interventi consigliati:	Nessuno	
Priorità:	Alta	



PIANO per l'ELIMINAZIONE delle BARRIERE ARCHITETTONICHE – P.E.B.A.

	Navigatore: 	
	Codice EDIFICIO:	SCU.ME
	Riferimento:	SCU.ME_07
	Indirizzo:	Via Europa, n. 5
	Località:	Almenno San Salvatore
Riferimenti PGT:	Aree e attrezzature per l'istruzione. Tessuto dei servizi consolidato.	
Denominazione edificio:	Scuola secondaria di I° grado "Giovanni XXIII"	
Ubicazione barriera:	Interno. Piano terra/piano primo.	
Descrizione:	Spazi interni. Bagno docenti.	
Accessibilità:	Accessibilità parziale. Inaccessibile a disabile su sedia a ruote per mancanza di sicurezza, autonomia e comfort per assenza di maniglioni di avvicinamento al lavabo e al wc e sanitari adeguati.	
Conformità:	Non conforme. Mancanza di bagno docenti accessibile. D.P.R. 503/1996, art. 15; D.M. 236/1989, artt. 4.1.1, 8.1.1, 4.1.6, 8.1.6; L.R. Lombardia n. 6/1989, art. 5.4, 5.6; D.Lgs. 81/2008 art. 63.	
Interventi di messa a norma:	Prevedere almeno un servizio igienico per ogni blocco di servizi igienici, che sia accessibile alle persone su sedia a ruote.	
Interventi consigliati:	Il bagno possiede già le dimensioni minime per essere adattato. Valutare attentamente la tipologia della porta di ingresso, dei sanitari, dei maniglioni e dei vari ausili da adottare.	
Priorità:	Media	



PIANO per l'ELIMINAZIONE delle BARRIERE ARCHITETTONICHE – P.E.B.A.

	Navigatore: 	
	Codice EDIFICIO:	SCU.ME
	Riferimento:	SCU.ME_08
	Indirizzo:	Via Europa, n. 5
	Località:	Almenno San Salvatore
Riferimenti PGT:	Aree e attrezzature per l'istruzione. Tessuto dei servizi consolidato.	
Denominazione edificio:	Scuola secondaria di 1° grado "Giovanni XXIII"	
Ubicazione barriera:	Interno. Piano terra.	
Descrizione:	Spazi interni. Bancone portineria.	
Accessibilità:	Accessibilità parziale. Non accessibile a disabile su sedia a ruote per mancanza di autonomia e comfort a causa di bancone con altezza 114 cm.	
Conformità:	Non conforme. Sportello con bancone di altezza superiore a 90 cm. D.P.R. 503/1996, art. 15; D.M. 236/1989, artt. 4.1.4, 8.1.4; L.R. Lombardia n. 6/1989, art. 6.4; D.Lgs. 81/2008, art. 63.	
Interventi di messa a norma:	Abbassare una parte del bancone.	
Interventi consigliati:	Nessuno.	
Priorità:	Bassa.	



PIANO per l'ELIMINAZIONE delle BARRIERE ARCHITETTONICHE – P.E.B.A.

	Navigatore: 	
	Codice EDIFICIO:	SCU.ME
	Riferimento:	SCU.ME_09
	Indirizzo:	Via Europa, n. 5
	Località:	Almenno San Salvatore
Riferimenti PGT:	Aree e attrezzature per l'istruzione. Tessuto dei servizi consolidato.	
Denominazione edificio:	Scuola secondaria di 1° grado "Giovanni XXIII"	
Ubicazione barriera:	Interno. Piano terra.	
Descrizione:	Spazi interni. Bancone ingresso.	
Accessibilità:	Accessibilità parziale. Non accessibile a disabile su sedia a ruote per mancanza di autonomia e comfort a causa di bancone con altezza 111 cm.	
Conformità:	Non conforme. Sportello con bancone di altezza superiore a 90 cm. D.P.R. 503/1996, art. 15; D.M. 236/1989, artt. 4.1.4, 8.1.4; L.R. Lombardia n. 6/1989, art. 6.4; D.Lgs. 81/2008, art. 63.	
Interventi di messa a norma:	Abbassare una parte del bancone.	
Interventi consigliati:	Nessuno.	
Priorità:	Bassa.	


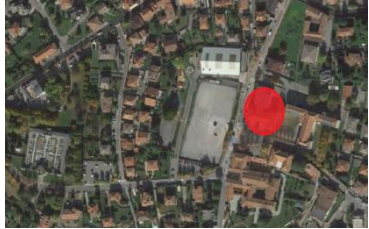



PIANO per l'ELIMINAZIONE delle BARRIERE ARCHITETTONICHE – P.E.B.A.

	Navigatore: 	
	Codice EDIFICIO:	SCU.ME
	Riferimento:	SCU.ME_10
	Indirizzo:	Via Europa, n. 5
	Località:	Almenno San Salvatore
Riferimenti PGT:	Aree e attrezzature per l'istruzione. Tessuto dei servizi consolidato.	
Denominazione edificio:	Scuola secondaria di I° grado "Giovanni XXIII"	
Ubicazione barriera:	Interno. Piano terra.	
Descrizione:	Spazi interni. Bancone interno segreteria.	
Accessibilità:	<p>Accessibilità parziale. Non accessibile a disabile su sedia a ruote per mancanza di autonomia e comfort a causa di bancone con altezza 113 cm.</p>	
Conformità:	<p>Non conforme. Sportello con bancone di altezza superiore a 90 cm.</p> <p>D.P.R. 503/1996, art. 15; D.M. 236/1989, artt. 4.1.4, 8.1.4; L.R. Lombardia n. 6/1989, art. 6.4; D.Lgs. 81/2008, art. 63.</p>	
Interventi di messa a norma:	Abbassare una parte del bancone.	
Interventi consigliati:	Nessuno.	
Priorità:	Bassa.	


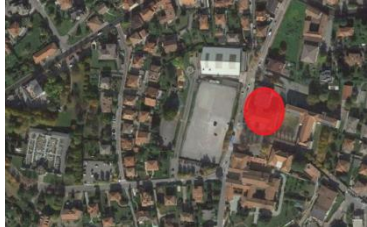



PIANO per l'ELIMINAZIONE delle BARRIERE ARCHITETTONICHE – P.E.B.A.

	Navigatore:		
	Codice EDIFICIO:	SCU.ME	
	Riferimento:	SCU.ME_11	
	Indirizzo:	Via Europa, n. 5	
	Località:	Almenno San Salvatore	
Riferimenti PGT:	Aree e attrezzature per l'istruzione. Tessuto dei servizi consolidato.		
Denominazione edificio:	Scuola secondaria di I° grado "Giovanni XXIII"		
Ubicazione barriera:	Interno. Piano terra.		
Descrizione:	Spazi interni. Porta verso blocco bagni personale A.T.A. e distributori automatici.		
Accessibilità:	<p>Accessibilità parziale. Inaccessibile a persona su sedia a ruote per mancanza di sicurezza a causa dei vetri collocati ad altezza inferiore a 40 cm dal piano pavimento e quindi urtabili con il poggiatesta della carrozzina. Inaccessibile alle persone ipovedenti per il rischio di urti con le vetrate delle porte.</p>		
Conformità:	<p>Non conforme. Porta d'ingresso con vetro posto ad altezza inferiore a 40 cm dal piano. Alle vetrate non è applicato un opportuno segnale all'altezza degli occhi.</p> <p>D.P.R. 503/1996, art. 15-17; D.M. 236/1989, artt. 4.3, 4.1.1, 8.1.1; L.R. Lombardia n. 6/1989, artt. 5.6; D.Lgs. 81/2008, art. 63.</p>		
Interventi di messa a norma:	Aumentare la fascia di protezione della porta ad almeno 40 cm dal pavimento. Apporre un segnale visivo ad altezza degli occhi sulle porte vetrate.		
Interventi consigliati:	Nessuno.		
Priorità:	Bassa		



PIANO per l'ELIMINAZIONE delle BARRIERE ARCHITETTONICHE – P.E.B.A.

	Navigatore: 	
	Codice EDIFICIO:	SCU.ME
	Riferimento:	SCU.ME_12
	Indirizzo:	Via Europa, n. 5
	Località:	Almenno San Salvatore
Riferimenti PGT:	Aree e attrezzature per l'istruzione. Tessuto dei servizi consolidato.	
Denominazione edificio:	Scuola secondaria di 1° grado "Giovanni XXIII"	
Ubicazione barriera:	Interno. Piano terra.	
Descrizione:	Spazi interni. Blocco bagni personale, bagno del preside.	
Accessibilità:	Inaccessibile. Inaccessibile a chiunque per porta con larghezza 70 cm. Non accessibile a persona su sedia a ruote per mancanza di sicurezza, autonomia e comfort per assenza di maniglioni di avvicinamento al lavabo e al wc e sanitari adeguati.	
Conformità:	Non conforme. Bagno del preside non accessibile. D.P.R. 503/1996, art. 15; D.M. 236/1989, artt. 4.1.1, 8.1.1, 4.1.6, 8.1.6; L.R. Lombardia n. 6/1989, art. 5.4, 5.6; D.Lgs. 81/2008 art. 63.	
Interventi di messa a norma:	Prevedere almeno un servizio igienico per ogni blocco di servizi igienici, che sia accessibile alle persone su sedia a ruote.	
Interventi consigliati:	Il bagno del preside possiede già le dimensioni minime per essere adattato, deve essere sostituita la porta in ogni caso con dimensione minima 80 cm. Valutare attentamente la tipologia della porta di ingresso, dei sanitari, dei maniglioni e dei vari ausili da adottare.	
Priorità:	Media	






PIANO per l'ELIMINAZIONE delle BARRIERE ARCHITETTONICHE – P.E.B.A.

	Navigatore: 	
	Codice EDIFICIO:	SCU.ME
	Riferimento:	SCU.ME_13
	Indirizzo:	Via Europa, n. 5
	Località:	Almenno San Salvatore
Riferimenti PGT:	Aree e attrezzature per l'istruzione. Tessuto dei servizi consolidato.	
Denominazione edificio:	Scuola secondaria di 1° grado "Giovanni XXIII"	
Ubicazione barriera:	Interno. Piano terra.	
Descrizione:	Spazi interni. Blocco bagni personale A.T.A.	
Accessibilità:	Inaccessibile. Inaccessibile a chiunque per porte con larghezza 70 cm. Non accessibile a persona su sedia a ruote per mancanza di sicurezza, autonomia e comfort dovuti alle dimensioni dei bagni, ai sanitari e agli ausili mancanti.	
Conformità:	Non conforme. Mancanza di un bagno accessibile per ogni blocco di servizi igienici. D.P.R. 503/1996, art. 15; D.M. 236/1989, artt. 4.1.1, 8.1.1, 4.1.6, 8.1.6; L.R. Lombardia n. 6/1989, art. 5.4, 5.6; D.Lgs. 81/2008 art. 63.	
Interventi di messa a norma:	Prevedere almeno un servizio igienico per ogni blocco di servizi igienici che sia accessibile alle persone su sedia a ruote. Allargare le porte dei bagni esistenti.	
Interventi consigliati:	Migliorare accessibilità anche dell'antibagno.	
Priorità:	Media	



PIANO per l'ELIMINAZIONE delle BARRIERE ARCHITETTONICHE – P.E.B.A.

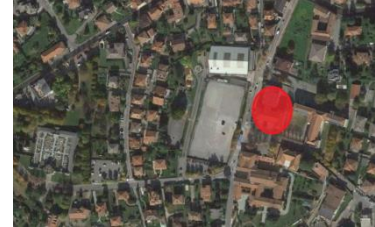
	Navigator: 	
	Codice EDIFICIO:	SCU.ME
	Riferimento:	SCU.ME_14
	Indirizzo:	Via Europa, n. 5
	Località:	Almenno San Salvatore
Riferimenti PGT:	Aree e attrezzature per l'istruzione. Tessuto dei servizi consolidato.	
Denominazione edificio:	Scuola secondaria di I° grado "Giovanni XXIII"	
Ubicazione barriera:	Interno. Piano terra.	
Descrizione:	Spazi interni. Scala collegamento tra i piani interrato, terra e primo.	
Accessibilità:	<p>Accessibilità parziale. Mancanza di sicurezza per assenza di corrimano su entrambe i lati e corrimano ad altezza ridotta. Inaccessibile alle persone non vedenti o ipovedenti per mancanza di sicurezza, autonomia e comfort per la difficoltà nella percezione delle rampe a causa dell'assenza di segnali che indicano l'inizio e la fine delle rampe delle scale.</p>	
Conformità:	<p>Non conforme. Mancanza di corrimano su entrambe i lati e ad altezza bambino. Assenza di segnale a pavimento che indica l'inizio e la fine della rampa alle persone non vedenti o ipovedenti.</p> <p>D.P.R. 503/1996, art. 15; D.M. 236/1989, art. 4.1.10, 8.1.10; L.R. Lombardia n. 6/1989, art. 5.3.1; L. 68/1999; D.Lgs. 81/2008, art. 63.</p>	
Interventi di messa a norma:	Prevedere corrimano su entrambe i lati e ad altezza bambino. Posare un segnale a pavimento percepibile anche da parte dei non vedenti, situato almeno a 30 cm dal primo e dall'ultimo gradino, che deve indicare l'inizio e la fine della rampa.	
Interventi consigliati:	Nessuno	
Priorità:	Media	



PIANO per l'ELIMINAZIONE delle BARRIERE ARCHITETTONICHE – P.E.B.A.




Navigatore:



Codice EDIFICIO:	SCU.ME
Riferimento:	SCU.ME_15
Indirizzo:	Via Europa, n. 5
Località:	Almenno San Salvatore

92

Riferimenti PGT:	Aree e attrezzature per l'istruzione. Tessuto dei servizi consolidato.	
Denominazione edificio:	Scuola secondaria di 1° grado "Giovanni XXIII"	
Ubicazione barriera:	Interno. Piano primo.	
Descrizione:	Spazi interni. Scala di accesso al piano sottotetto.	
Accessibilità:	Accessibilità parziale. Mancanza di segnaletica informativa e di "divieto di accesso".	
Conformità:	Non conforme. Mancanza informazioni e segnaletica. D.P.R. 503/1996, art. 17; D.M. 236/1989, artt. 4.3; D.Lgs. 81/2008 art. 63	
Interventi di messa a norma:	Apporre segnaletica.	
Interventi consigliati:	Nessuno.	
Priorità:	Bassa	



PIANO per l'ELIMINAZIONE delle BARRIERE ARCHITETTONICHE – P.E.B.A.

	Navigatore:		
	Codice EDIFICIO:	SCU.ME	
	Riferimento:	SCU.ME_16	
	Indirizzo:	Via Europa, n. 5	
	Località:	Almenno San Salvatore	
Riferimenti PGT:	Aree e attrezzature per l'istruzione. Tessuto dei servizi consolidato.		
Denominazione edificio:	Scuola secondaria di I° grado "Giovanni XXIII"		
Ubicazione barriera:	Interno. Piano primo.		
Descrizione:	Spazi interni. Porta accesso blocco bagni est.		
Accessibilità:	<p>Accessibilità parziale. Mancanza di comfort per l'accesso al blocco bagni a causa di porta con larghezza 75 cm.</p>		
Conformità:	<p>Non conforme. Porte con larghezza < 80 cm.</p> <p>D.P.R. 503/1996, art. 15; D.M. 236/1989, artt. 4.1.1, 8.1.1; L.R. Lombardia n. 6/1989, art. 5.6.</p>		
Interventi di messa a norma:	Allargare porta.		
Interventi consigliati:	Nessuno		
Priorità:	Media		






PIANO per l'ELIMINAZIONE delle BARRIERE ARCHITETTONICHE – P.E.B.A.

	Navigator:		
	Codice EDIFICIO:	SCU.ME	
	Riferimento:	SCU.ME_17	
	Indirizzo:	Via Europa, n. 5	
	Località:	Almenno San Salvatore	
Riferimenti PGT:	Aree e attrezzature per l'istruzione. Tessuto dei servizi consolidato.		
Denominazione edificio:	Scuola secondaria di 1° grado "Giovanni XXIII"		
Ubicazione barriera:	Interno. Piano primo.		
Descrizione:	Spazi interni. Blocco bagni est.		
Accessibilità:	<p>Inaccessibile. Inaccessibile a chiunque per porte con larghezza 55-60 cm e gradino 18 cm. Non accessibile a persona su sedia a ruote per mancanza di sicurezza, autonomia e comfort dovuti alle dimensioni dei bagni, ai sanitari e agli ausili mancanti.</p>		
Conformità:	<p>Non conforme. Mancanza di un bagno accessibile per ogni blocco di servizi igienici.</p> <p>D.P.R. 503/1996, art. 15; D.M. 236/1989, artt. 4.1.1, 8.1.1, 4.1.6, 8.1.6; L.R. Lombardia n. 6/1989, art. 5.4, 5.6; D.Lgs. 81/2008 art. 63.</p>		
Interventi di messa a norma:	Prevedere almeno un servizio igienico per ogni blocco di servizi igienici, che sia accessibile alle persone su sedia a ruote. Allargare le porte dei bagni esistenti.		
Interventi consigliati:	Nessuno.		
Priorità:	Alta		



PIANO per l'ELIMINAZIONE delle BARRIERE ARCHITETTONICHE – P.E.B.A.

	Navigator: 	
	Codice EDIFICIO:	SCU.ME
	Riferimento:	SCU.ME_18
	Indirizzo:	Via Europa, n. 5
	Località:	Almenno San Salvatore
Riferimenti PGT:	Aree e attrezzature per l'istruzione. Tessuto dei servizi consolidato.	
Denominazione edificio:	Scuola secondaria di 1° grado "Giovanni XXIII"	
Ubicazione barriera:	Interno. Piano primo.	
Descrizione:	Spazi interni. Piante con indicazioni uscite di emergenza.	
Accessibilità:	<p>Accessibilità parziale. Mancanza di sicurezza per l'assenza di una chiara segnaletica sulle porte indicante i percorsi di esodo in caso d'emergenza.</p>	
Conformità:	<p>Non conforme. Mancanza di una segnaletica chiara che indichi i percorsi per le vie di fuga.</p> <p>D.P.R. 503/1996, art. 17; D.M. 236/1989, art. 4.3; L.R. Lombardia n. 6/1989, art. 5.2; D.Lgs. 81/2008, art. 63.</p>	
Interventi di messa a norma:	Sistemare segnaletica.	
Interventi consigliati:	Nessuno	
Priorità:	Media	






PIANO per l'ELIMINAZIONE delle BARRIERE ARCHITETTONICHE – P.E.B.A.

	Navigatore:		
	Codice EDIFICIO:	SCU.ME	
	Riferimento:	SCU.ME_19	
	Indirizzo:	Via Europa, n. 5	
	Località:	Almenno San Salvatore	
Riferimenti PGT:	Aree e attrezzature per l'istruzione. Tessuto dei servizi consolidato.		
Denominazione edificio:	Scuola secondaria di I° grado "Giovanni XXIII"		
Ubicazione barriera:	Interno. Piano primo.		
Descrizione:	Spazi interni. Uscita di sicurezza piano primo.		
Accessibilità:	Accessibilità parziale. Inaccessibile a persona su sedia a ruote per mancanza di sicurezza a causa dei vetri collocati ad altezza inferiore a 40 cm dal piano pavimento e quindi urtabili con il poggiatesta della carrozzina; e per mancanza di autonomia e comfort a causa di soglia con altezza di 3,5 cm.		
Conformità:	Non conforme. Porta di uscita di sicurezza con vetro posto ad altezza inferiore a 40 cm dal piano. Soglia con altezza > 2,5 cm. D.P.R. 503/1996, art. 15; D.M. 236/1989, artt. 4.1.1, 4.1.2, 8.1.1, 8.1.2; L.R. Lombardia n. 6/1989, artt. 5.5 e 5.6; D.Lgs. 81/2008, art. 63.		
Interventi di messa a norma:	Aumentare la fascia di protezione della porta ad almeno 40 cm dal pavimento. Prevedere raccordo esterno per ridurre la soglia.		
Interventi consigliati:	Nessuno.		
Priorità:	Media.		



PIANO per l'ELIMINAZIONE delle BARRIERE ARCHITETTONICHE – P.E.B.A.

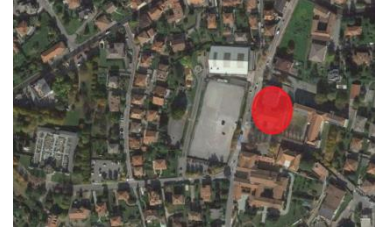
	Navigatore: 	
	Codice EDIFICIO:	SCU.ME
	Riferimento:	SCU.ME_20
	Indirizzo:	Via Europa, n. 5
	Località:	Almenno San Salvatore
Riferimenti PGT:	Aree e attrezzature per l'istruzione. Tessuto dei servizi consolidato.	
Denominazione edificio:	Scuola secondaria di 1° grado "Giovanni XXIII"	
Ubicazione barriera:	Interno. Piano primo.	
Descrizione:	Spazi interni. Scala di sicurezza piano primo.	
Accessibilità:	<p>Inaccessibile. Inaccessibile a chiunque per presenza di vuoto di circa 7 cm a lato della scala verso le finestre del piano terra. Inaccessibile per mancanza di sicurezza e comfort per l'assenza di corrimani continui su entrambe i lati. Inaccessibile alle persone non vedenti o ipovedenti per mancanza di sicurezza, autonomia e comfort per la difficoltà nella percezione delle rampe e dei gradini a causa dell'assenza di segnali che indicano l'inizio e la fine delle rampe delle scale.</p>	
Conformità:	<p>Non conforme. Assenza di corrimani su entrambe i lati. Assenza di segnale a pavimento che indica l'inizio e la fine di ciascuna rampa alle persone non vedenti o ipovedenti.</p> <p>D.P.R. 503/1996, artt. 15; D.M. 236/1989, artt. 4.1.10 e 8.1.10; L.R. Lombardia n. 6/1989, art. 5.3.1; L. N. 68/1999; d.lgs. 81/2008 art. 63, all. IV, punto 1.7</p>	
Interventi di messa a norma:	Aggiungere il secondo corrimano. Posare un segnale a pavimento percepibile anche da parte dei non vedenti, situato almeno a 30 cm dal primo e dall'ultimo gradino, che deve indicare l'inizio e la fine di ciascuna rampa.	
Interventi consigliati:	Nessuno	
Priorità:	Alta	



PIANO per l'ELIMINAZIONE delle BARRIERE ARCHITETTONICHE – P.E.B.A.




Navigatore:



Codice EDIFICIO:	SCU.ME
Riferimento:	SCU.ME_21
Indirizzo:	Via Europa, n. 5
Località:	Almenno San Salvatore

98

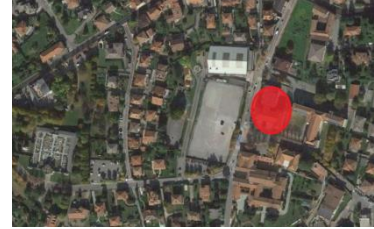
Riferimenti PGT:	Aree e attrezzature per l'istruzione. Tessuto dei servizi consolidato.	
Denominazione edificio:	Scuola secondaria di I° grado "Giovanni XXIII"	
Ubicazione barriera:	Interno. Piano interrato.	
Descrizione:	Spazi interni. Uscita di sicurezza aula polifunzionale.	
Accessibilità:	Accessibilità parziale. Inaccessibile a persona su sedia a ruote per mancanza di autonomia e comfort per la larghezza della porta e per presenza di doppio gradino. Inaccessibile a chiunque per larghezza porta da 76 cm.	
Conformità:	Non conforme. Porta di larghezza < 80 cm. D.P.R. 503/1996, art. 15; D.M. 236/1989, artt. 4.1.1, 8.1.1; L.R. Lombardia n. 6/1989, art. 5.6; D.Lgs. 81/2008, art. 63.	
Interventi di messa a norma:	Allargare porta uscita di sicurezza.	
Interventi consigliati:	Nessuno	
Priorità:	Media	



PIANO per l'ELIMINAZIONE delle BARRIERE ARCHITETTONICHE – P.E.B.A.




Navigatore:



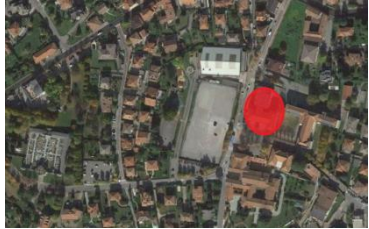

Codice EDIFICIO:	SCU.ME
Riferimento:	SCU.ME_22
Indirizzo:	Via Europa, n. 5
Località:	Almenno San Salvatore

99

Riferimenti PGT:	Aree e attrezzature per l'istruzione. Tessuto dei servizi consolidato.	
Denominazione edificio:	Scuola secondaria di 1° grado "Giovanni XXIII"	
Ubicazione barriera:	Interno. Piano interrato.	
Descrizione:	Spazi interni. Uscita di sicurezza aula polifunzionale.	
Accessibilità:	Accessibilità parziale. Inaccessibile a persona su sedia a ruote per mancanza di sicurezza, autonomia e comfort per presenza di rampa con forte pendenza e gradino finale. Mancanza di autonomia e comfort per assenza di corrimano su entrambe i lati.	
Conformità:	Non conforme. Uscita di sicurezza non adatta a persona su sedia a ruote. Rampa con pendenza eccessiva e mancanza di corrimano. D.P.R. 503/1996, art. 15; D.M. 236/1989, artt. 4.1.11, 8.1.11; L.R. Lombardia n. 6/1989, art. 2.1.2; D.Lgs. 81/2008, art. 63.	
Interventi di messa a norma:	Posare corrimano su entrambe i lati della rampa.	
Interventi consigliati:	Nessuno.	
Priorità:	Bassa	


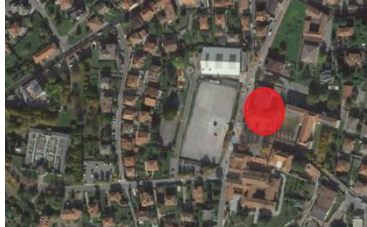



PIANO per l'ELIMINAZIONE delle BARRIERE ARCHITETTONICHE – P.E.B.A.

	Navigatore: 	
	Codice EDIFICIO:	SCU.ME
	Riferimento:	SCU.ME_23
	Indirizzo:	Via Europa, n. 5
	Località:	Almenno San Salvatore
Riferimenti PGT:	Aree e attrezzature per l'istruzione. Tessuto dei servizi consolidato.	
Denominazione edificio:	Scuola secondaria di 1° grado "Giovanni XXIII"	
Ubicazione barriera:	Interno. Piano interrato.	
Descrizione:	Spazi interni. Aula polifunzionale, accesso al blocco bagni.	
Accessibilità:	Accessibilità parziale. Inaccessibile a persona su sedia a ruote per mancanza di autonomia e comfort per la larghezza della porta e per presenza di doppio gradino di 7 cm + 19 cm. Inaccessibile a chiunque per larghezza porta da 75 cm.	
Conformità:	Non conforme. Porta di larghezza < 80 cm. Manca un percorso accessibile al blocco bagni anche per persona su sedia a ruote. D.P.R. 503/1996, art. 15; D.M. 236/1989, artt. 4.1.1, 8.1.1; L.R. Lombardia n. 6/1989, art. 5.6; D.Lgs. 81/2008, art. 63.	
Interventi di messa a norma:	Allargare porta. Prevedere rampa.	
Interventi consigliati:	Nessuno	
Priorità:	Media	



PIANO per l'ELIMINAZIONE delle BARRIERE ARCHITETTONICHE – P.E.B.A.

	Navigatore: 	
	Codice EDIFICIO:	SCU.ME
	Riferimento:	SCU.ME_24
	Indirizzo:	Via Europa, n. 5
	Località:	Almenno San Salvatore
Riferimenti PGT:	Aree e attrezzature per l'istruzione. Tessuto dei servizi consolidato.	
Denominazione edificio:	Scuola secondaria di I° grado "Giovanni XXIII"	
Ubicazione barriera:	Interno. Piano interrato.	
Descrizione:	Spazi interni. Blocco bagni interrato.	
Accessibilità:	<p>Inaccessibile. Inaccessibile a disabile su sedia a ruote per mancanza di wc disabili. Inaccessibile a chiunque per presenza di porta di accesso al blocco bagni da 77 cm, porte dei singoli bagni di circa 55 cm.</p>	
Conformità:	<p>Non conforme. Assenza di servizio igienico accessibile per ogni blocco di servizi igienici. Bagni non accessibili per larghezza porte < 80 cm.</p> <p>D.P.R. 503/1996, art. 15; D.M. 236/1989, artt. 4.4, 4.1.6, 8.1.6; L.R. Lombardia n. 6/1989, art. 5.4</p>	
Interventi di messa a norma:	Prevedere servizio igienico accessibile. Allargare tutte le porte.	
Interventi consigliati:	Nessuno.	
Priorità:	Alta.	






PIANO per l'ELIMINAZIONE delle BARRIERE ARCHITETTONICHE – P.E.B.A.

		<p>Navigatore:</p>	
		<p>Codice EDIFICIO:</p>	<p>SCU.ME</p>
		<p>Riferimento:</p>	<p>SCU.ME_25</p>
		<p>Indirizzo:</p>	<p>Via Europa, n. 5</p>
		<p>Località:</p>	<p>Almenno San Salvatore</p>
<p>Riferimenti PGT:</p>	<p>Aree e attrezzature per l'istruzione. Tessuto dei servizi consolidato.</p>		
<p>Denominazione edificio:</p>	<p>Scuola secondaria di 1° grado "Giovanni XXIII"</p>		
<p>Ubicazione barriera:</p>	<p>Interno. Piano interrato.</p>		
<p>Descrizione:</p>	<p>Spazi interni. Uscita su scala sicurezza.</p>		
<p>Accessibilità:</p>	<p>Accessibilità parziale. Inaccessibile a chiunque per mancanza di sicurezza per la presenza di gradino esterno di 10 cm non segnalato.</p>		
<p>Conformità:</p>	<p>Non conforme. Presenza di gradino non segnalato su uscita di sicurezza.</p>		
		<p>D.P.R. 503/1996, art. 15-17; D.M. 236/1989, artt.4.1.1, 8.1.1, 4.3; D.Lgs. 81/2008, art. 63.</p>	
<p>Interventi di messa a norma:</p>	<p>Segnalare gradino su uscita di sicurezza.</p>		
<p>Interventi consigliati:</p>	<p>Nessuno</p>		
<p>Priorità:</p>	<p>Media</p>		



PIANO per l'ELIMINAZIONE delle BARRIERE ARCHITETTONICHE – P.E.B.A.

	Navigatore: 	
	Codice EDIFICIO:	SCU.ME
	Riferimento:	SCU.ME_26
	Indirizzo:	Via Europa, n. 5
	Località:	Almenno San Salvatore
Riferimenti PGT:	Aree e attrezzature per l'istruzione. Tessuto dei servizi consolidato.	
Denominazione edificio:	Scuola secondaria di 1° grado "Giovanni XXIII"	
Ubicazione barriera:	Interno. Piano interrato.	
Descrizione:	Spazi interni. Accesso archivio.	
Accessibilità:	<p>Accessibilità parziale. Mancanza di sicurezza, autonomia e comfort per assenza di corrimano continuo su entrambe i lati della scala.</p> <p>Inaccessibile alle persone non vedenti o ipovedenti per mancanza di sicurezza, autonomia e comfort per la difficoltà nella percezione delle rampe e dei gradini a causa dell'assenza di segnali che indicano l'inizio e la fine delle rampe delle scale.</p> <p>Inaccessibile a persona su sedia a ruote.</p>	
Conformità:	<p>Non conforme. Assenza di corrimano su entrambe i lati. Assenza di segnale a pavimento che indica l'inizio e la fine di ciascuna rampa alle persone non vedenti o ipovedenti.</p> <p>D.P.R. 503/1996, art. 16; D.M. 236/1989, art. 4.1.10, 8.1.10; L.R. Lombardia n. 6/1989, art. 5.3.1; d.lgs. 81/2008 art. 63.</p>	
Interventi di messa a norma:	<p>Posare corrimano su entrambe i lati. Posare un segnale a pavimento percepibile anche da parte dei non vedenti, situato almeno a 30 cm dal primo e dall'ultimo gradino, che deve indicare l'inizio e la fine di ciascuna rampa.</p>	
Interventi consigliati:	Nessuno	
Priorità:	Media	



PIANO per l'ELIMINAZIONE delle BARRIERE ARCHITETTONICHE – P.E.B.A.



Navigatore:



Codice EDIFICIO:	SCU.ME
Riferimento:	SCU.ME_27
Indirizzo:	Via Europa, n. 5
Località:	Almenno San Salvatore

Riferimenti PGT:	Aree e attrezzature per l'istruzione. Tessuto dei servizi consolidato.	
Denominazione edificio:	Scuola secondaria di 1° grado "Giovanni XXIII"	
Ubicazione barriera:	Esterno. Piano interrato.	
Descrizione:	Spazi esterni. Uscita di sicurezza archivio.	
Accessibilità:	<p>Inaccessibile. Inaccessibile a persona su sedia a ruote per mancanza di sicurezza, autonomia e comfort per presenza di soglia di 4 cm e rampa senza cordolo protettivo né corrimano.</p> <p>Inaccessibile alle persone non vedenti o ipovedenti per mancanza di sicurezza, autonomia e comfort per la difficoltà nella percezione della rampa a causa dell'assenza di segnali che indicano l'inizio e la fine della stessa.</p> <p>Presenza di tubazioni che potrebbero intralciare l'evacuazione in emergenza.</p>	
Conformità:	<p>Non conforme. Assenza di corrimani su entrambe i lati e prolungamento degli stessi oltre l'inizio e la fine della rampa. Mancanza di cordolo di almeno 10 cm verso il vuoto. Assenza di segnale a pavimento che indica l'inizio e la fine della rampa alle persone non vedenti o ipovedenti.</p> <p>D.P.R. 503/1996, art. 16; D.m. 236/1989, art. 4.1.11, 8.1.11; l.r. Lombardia n. 6/1989, art. 5.3.2; l. n. 68/1999; d.lgs. 81/2008 art. 63</p>	
Interventi di messa a norma:	<p>Posare corrimano. Realizzare cordolo di 10 cm.</p> <p>Posare un segnale a pavimento percepibile anche da parte dei non vedenti, situato almeno a 30 cm dall'inizio e dalla fine della rampa a segnalazione della stessa.</p>	






PIANO per l'ELIMINAZIONE delle BARRIERE ARCHITETTONICHE – P.E.B.A.

Interventi consigliati:	<i>Valutare lo spostamento dei tubi a terra che potrebbero intralciare l'evacuazione di emergenza.</i>
Priorità:	<i>Alta.</i>






PIANO per l'ELIMINAZIONE delle BARRIERE ARCHITETTONICHE – P.E.B.A.

	Navigatore:		
	Codice EDIFICIO:	SCU.ME	
	Riferimento:	SCU.ME_28	
	Indirizzo:	Via Europa, n. 5	
	Località:	Almenno San Salvatore	
Riferimenti PGT:	Aree e attrezzature per l'istruzione. Tessuto dei servizi consolidato.		
Denominazione edificio:	Scuola secondaria di 1° grado "Giovanni XXIII"		
Ubicazione barriera:	Esterno/interno. Piano interrato.		
Descrizione:	Spazi esterni/interni. Uscita di sicurezza su scala tra piano interrato e terra.		
Accessibilità:	<p>Accessibilità parziale. Inaccessibile a chiunque per mancanza di sicurezza per la presenza di gradino esterno di 11 cm non segnalato.</p>		
Conformità:	<p>Non conforme. Presenza di gradino non segnalato su uscita di sicurezza.</p> <p>D.P.R. 503/1996, art. 15-17; D.M. 236/1989, artt.4.1.1, 8.1.1, 4.3; D.Lgs. 81/2008, art. 63.</p>		
Interventi di messa a norma:	Segnalare gradino su uscita di sicurezza.		
Interventi consigliati:	Nessuno		
Priorità:	Media		



PIANO per l'ELIMINAZIONE delle BARRIERE ARCHITETTONICHE – P.E.B.A.

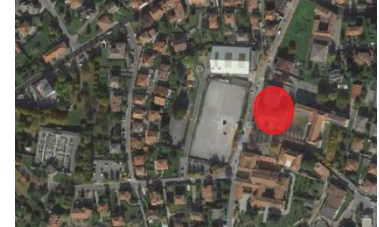
	Navigatore:		
	Codice EDIFICIO:	SCU.ME	
	Riferimento:	SCU.ME_29	
	Indirizzo:	Via Europa, n. 5	
	Località:	Almenno San Salvatore	
Riferimenti PGT:	Aree e attrezzature per l'istruzione. Tessuto dei servizi consolidato.		
Denominazione edificio:	Scuola secondaria di 1° grado "Giovanni XXIII"		
Ubicazione barriera:	Esterno. Piano terra.		
Descrizione:	Spazi esterni. Rampa e scala ingresso palestra scuola.		
Accessibilità:	<p>Accessibilità parziale. Mancanza di autonomia e comfort per assenza di corrimano continuo su entrambe i lati della scala, compreso corrimano ad altezza adeguata ad un bambino.</p> <p>Inaccessibile alle persone non vedenti o ipovedenti per mancanza di sicurezza, autonomia e comfort per la difficoltà nella percezione delle rampe e dei gradini a causa dell'assenza di segnali che indicano l'inizio e la fine della scala e della rampa.</p>		
Conformità:	<p>Non conforme. Assenza di corrimano su entrambe i lati. Assenza di segnale a pavimento che indica l'inizio e la fine delle scale e della rampa alle persone non vedenti o ipovedenti.</p> <p>D.P.R. 503/1996, art. 16; D.M. 236/1989, art. 4.1.10, 8.1.10, 4.1.11, 8.1.11; L.R. Lombardia n. 6/1989, art. 5.3.1, 5.3.2; d.lgs. 81/2008 art. 63.</p>		
Interventi di messa a norma:	Posare corrimano su entrambe i lati. Posare un segnale a pavimento percepibile anche da parte dei non vedenti, situato almeno a 30 cm dal primo e dall'ultimo gradino, che deve indicare l'inizio e la fine della scala e della rampa.		
Interventi consigliati:	Nessuno.		
Priorità:	Media.		



PIANO per l'ELIMINAZIONE delle BARRIERE ARCHITETTONICHE – P.E.B.A.



Navigator:



Codice EDIFICIO:	SCU.ME
Riferimento:	SCU.ME_R
Indirizzo:	Via Europa, n. 5
Località:	Almenno San Salvatore

Riferimenti PGT:	Aree e attrezzature per l'istruzione. Tessuto dei servizi consolidato.
Denominazione edificio:	Scuola secondaria di I° grado "Giovanni XXIII"
Riepilogo criticità rilevate e interventi di messa a norma:	<p>SEGNALETICA</p> <p>Deve essere migliorata la segnaletica informativa, in particolare l'indicazione delle destinazioni sulle porte delle aule e la segnaletica indicante i percorsi accessibili a disabile su sedia a ruote e le indicazioni per il raggiungimento dell'ascensore.</p>
	<p>SPAZI INTERNI</p> <p>L'edificio è posto su tre livelli. I blocchi servizi ai vari livelli non hanno wc accessibili né per gli studenti né per il personale. L'archivio al piano seminterrato non è accessibile a persone su sedia a ruote.</p>
	<p>Non sono presenti idonee indicazioni in Braille che indichino le attività svolte e i percorsi per raggiungerle. Predisporre idonea segnaletica. In alternativa si consiglia di prevedere un servizio di accoglienza ed accompagnamento per le persone non vedenti o ipovedenti.</p>
	<p>SICUREZZA</p> <p>Il piano di evacuazione non prevede specifiche procedure per le persone con disabilità motoria, sensoriale o cognitiva e non indica quali sono le uscite di emergenza accessibili. Inoltre, manca di una segnaletica chiara. Adeguare il piano di evacuazione.</p>
	<p>PARCHEGGI</p> <p>Sono presenti parcheggi nelle vicinanze della scuola e percorsi accessibili per il raggiungimento della stessa.</p>
Priorità:	Media.



CENTRO SPORTIVO COMUNALE



PIANO per l'ELIMINAZIONE delle BARRIERE ARCHITETTONICHE – P.E.B.A.




Navigatore:






Codice EDIFICIO:	SPO
Riferimento:	SPO_01
Indirizzo:	Via Lemen, n.1
Località:	Almenno San Salvatore

110

Riferimenti PGT:	Tessuto dei servizi consolidato. Aree per verde sportivo pubblico.	
Denominazione edificio:	Centro sportivo comunale	
Ubicazione barriera:	Esterno. Ingresso atleti.	
Descrizione:	Spazi esterni. Cancelli ingresso atleti.	
Accessibilità:	Accessibilità parziale. Accessibile a persona su sedia a ruote con difficoltà per presenza sul percorso di cancello con larghezza 80 cm.	
Conformità:	Conforme.	
Interventi di messa a norma:	Nessuno.	
Interventi consigliati:	Prevedere allargamento del cancello per migliorare accessibilità da parte di tutti.	
Priorità:	Bassa.	



PIANO per l'ELIMINAZIONE delle BARRIERE ARCHITETTONICHE – P.E.B.A.

	Navigatore: 	
	Codice EDIFICIO:	SPO
	Riferimento:	SPO_02
	Indirizzo:	Via Lemen, n.1
	Località:	Almenno San Salvatore
Riferimenti PGT:	Tessuto dei servizi consolidato. Aree per verde sportivo pubblico.	
Denominazione edificio:	Centro sportivo comunale	
Ubicazione barriera:	Esterno. Edificio spogliatoi.	
Descrizione:	Spazi esterni. Scala collegamento agli spogliatoi posti al piano primo.	
Accessibilità:	<p>Inaccessibile. Inaccessibile a disabile su sedia a ruote per mancanza di sicurezza, autonomia e comfort per assenza di percorso accessibile o piattaforma elevatrice.</p> <p>Inaccessibile alle persone non vedenti o ipovedenti per mancanza di sicurezza, autonomia e comfort per la difficoltà nella percezione delle rampe e dei gradini a causa dell'assenza di segnali che indicano l'inizio e la fine delle rampe delle scale.</p> <p>Inaccessibile a chiunque per mancanza di sicurezza per assenza di corrimano, compreso corrimano ad altezza di bambino.</p>	
Conformità:	<p>Non conforme. Assenza di corrimano e corrimano adeguato ad altezza di bambino. Assenza di segnale a pavimento che indica l'inizio e la fine di ciascuna rampa alle persone non vedenti o ipovedenti.</p> <p>Assenza di percorso accessibile o piattaforma elevatrice.</p> <p>D.P.R. 503/1996, art. 15-16; D.M. 236/1989, art. 4.2.1, 8.2.1; L.R. Lombardia n. 6/1989, art. 6.2; d.lgs. 81/2008 art. 63.</p>	
Interventi di messa a norma:	<p>Posare corrimano su almeno un lato della scala comprensivo di corrimano adeguato ad altezza di bambino. Posare un segnale a pavimento percepibile anche da parte dei non vedenti, situato almeno a 30 cm dal primo e dall'ultimo gradino, che deve indicare l'inizio e la fine di ciascuna rampa. Prevedere una piattaforma elevatrice per permettere l'accesso agli spogliatoi anche alle persone su sedia a ruote.</p>	



PIANO per l'ELIMINAZIONE delle BARRIERE ARCHITETTONICHE – P.E.B.A.

Interventi consigliati:	<i>Nessuno</i>
Priorità:	<i>Media</i>



PIANO per l'ELIMINAZIONE delle BARRIERE ARCHITETTONICHE – P.E.B.A.

		<p>Navigatore:</p>
<p>Codice EDIFICIO:</p>	<p>SPO</p>	
<p>Riferimento:</p>	<p>SPO_03</p>	
<p>Indirizzo:</p>	<p>Via Lemen, n.1</p>	
<p>Località:</p>	<p>Almenno San Salvatore</p>	
<p>Riferimenti PGT:</p>	<p>Tessuto dei servizi consolidato. Aree per verde sportivo pubblico.</p>	
<p>Denominazione edificio:</p>	<p>Centro sportivo comunale</p>	
<p>Ubicazione barriera:</p>	<p>Esterno. Edificio spogliatoi.</p>	
<p>Descrizione:</p>	<p>Spazi esterni. Ballatoio piano primo, porte accesso spogliatoi atleti e arbitro.</p>	
<p>Accessibilità:</p>	<p>Inaccessibile. Inaccessibile a persona su sedia a ruote per mancanza di sicurezza, autonomia e comfort a causa della presenza di soglia altezza 8 cm.</p>	
<p>Conformità:</p>	<p>Non conforme. Presenza di soglia > 2,5 cm. D.P.R. 503/1996, art. 13; D.M. 236/1989, artt. 3.2, 4.2.1, 8.2.1; L.R. Lombardia n. 6/1989, art. 2.1.</p>	
<p>Interventi di messa a norma:</p>	<p>Prevedere una rampetta di raccordo opportunamente segnalata per il superamento del dislivello della soglia.</p>	
<p>Interventi consigliati:</p>	<p>Nessuno.</p>	
<p>Priorità:</p>	<p>Media</p>	



PIANO per l'ELIMINAZIONE delle BARRIERE ARCHITETTONICHE – P.E.B.A.

	Navigatore: 	
	Codice EDIFICIO:	SPO
	Riferimento:	SPO_04
	Indirizzo:	Via Lemen, n.1
	Località:	Almenno San Salvatore
Riferimenti PGT:	Tessuto dei servizi consolidato. Aree per verde sportivo pubblico.	
Denominazione edificio:	Centro sportivo comunale	
Ubicazione barriera:	Interno. Edificio spogliatoi.	
Descrizione:	Spazi interni. Piano primo, wc atleti.	
Accessibilità:	Inaccessibile. Inaccessibile a chiunque per presenza di porte di larghezza 70 cm.	
Conformità:	Non conforme. Luce netta porta < 80 cm. D.P.R. 503/1996, art. 13; D.M. 236/1989, artt4.1.1, 8.1.1; L.R. Lombardia n. 6/1989, art. 5.6.	
Interventi di messa a norma:	Sostituire porte con altre più larghe.	
Interventi consigliati:	Nessuno	
Priorità:	Media	



Navigatore:



Codice EDIFICIO:	SPO
Riferimento:	SPO_05
Indirizzo:	Via Lemen, n.1
Località:	Almenno San Salvatore

Riferimenti PGT:	Tessuto dei servizi consolidato. Aree per verde sportivo pubblico.	
Denominazione edificio:	Centro sportivo comunale	
Ubicazione barriera:	Esterno. Piano terra/primo.	
Descrizione:	Spazi esterni. Scale tra piano terra e primo.	
Accessibilità:	<p>Inaccessibile. Inaccessibile per mancanza di sicurezza e comfort per l'assenza di corrimani continui su entrambe i lati.</p> <p>Inaccessibile alle persone non vedenti o ipovedenti per mancanza di sicurezza, autonomia e comfort per la difficoltà nella percezione delle rampe e dei gradini a causa dell'assenza di segnali che indicano l'inizio e la fine delle rampe delle scale.</p>	
Conformità:	<p>Non conforme. Assenza di corrimani su entrambe i lati. Assenza di segnale a pavimento che indica l'inizio e la fine di ciascuna rampa alle persone non vedenti o ipovedenti.</p> <p>D.P.R. 503/1996, artt. 15; D.M. 236/1989, art. 4.1.10 e 8.1.10; L.R. Lombardia n. 6/1989, art. 5.3.1; L. N. 68/1999; d.lgs. 81/2008 art. 63</p>	
Interventi di messa a norma:	Posare corrimano su entrambe i lati. Posare un segnale a pavimento percepibile anche da parte dei non vedenti, situato almeno a 30 cm dal primo e dall'ultimo gradino, che deve indicare l'inizio e la fine di ciascuna rampa.	
Interventi consigliati:	Nessuno	
Priorità:	Media	




PIANO per l'ELIMINAZIONE delle BARRIERE ARCHITETTONICHE – P.E.B.A.



Navigatore:



Codice EDIFICIO:	SPO
Riferimento:	SPO_06
Indirizzo:	Via Lemen, n.1
Località:	Almenno San Salvatore

Riferimenti PGT:	Tessuto dei servizi consolidato. Aree per verde sportivo pubblico.	
Denominazione edificio:	Centro sportivo comunale	
Ubicazione barriera:	Esterno. Piano terra.	
Descrizione:	Spazi esterni. Porte ingresso infermeria e uffici.	
Accessibilità:	Inaccessibile. Inaccessibile a persona su sedia a ruote per mancanza di sicurezza, autonomia e comfort a causa della presenza di soglia altezza 4 cm.	
Conformità:	Non conforme. Presenza di soglia > 2,5 cm. D.P.R. 503/1996, art. 13; D.M. 236/1989, artt. 3.2, 4.2.1, 8.2.1; L.R. Lombardia n. 6/1989, art. 2.1.	
Interventi di messa a norma:	Prevedere una rampetta di raccordo opportunamente segnalata per il superamento del dislivello della soglia.	
Interventi consigliati:	Nessuno	
Priorità:	Media	




PIANO per l'ELIMINAZIONE delle BARRIERE ARCHITETTONICHE – P.E.B.A.



Navigatore:



Codice EDIFICIO:	SPO
Riferimento:	SPO_07
Indirizzo:	Via Lemen, n.1
Località:	Almenno San Salvatore

Riferimenti PGT:	Tessuto dei servizi consolidato. Aree per verde sportivo pubblico.	
Denominazione edificio:	Centro sportivo comunale	
Ubicazione barriera:	Esterno.	
Descrizione:	Spazi esterni. Accesso al campo da gioco e alla pista d'atletica	
Accessibilità:	Accessibilità parziale. Inaccessibile a persona su sedia a ruote per mancanza di sicurezza, autonomia e comfort per la presenza di soglia tra l'esterno dell'edificio spogliatoi e il campo da gioco/pista d'atletica.	
Conformità:	Non conforme. Presenza di soglia > 2,5 cm. D.P.R. 503/1996, art. 13; D.M. 236/1989, artt. 3.2; L.R. Lombardia n. 6/1989, art. 2.1.	
Interventi di messa a norma:	Prevedere un raccordo opportunamente segnalato per il superamento del dislivello.	
Interventi consigliati:	Nessuno	
Priorità:	Media	






PIANO per l'ELIMINAZIONE delle BARRIERE ARCHITETTONICHE – P.E.B.A.

	Navigatore: 	
	Codice EDIFICIO:	SPO
	Riferimento:	SPO_08
	Indirizzo:	Via Lemen, n.1
	Località:	Almenno San Salvatore
Riferimenti PGT:	Tessuto dei servizi consolidato. Aree per verde sportivo pubblico.	
Denominazione edificio:	Centro sportivo comunale	
Ubicazione barriera:	Esterno. Biglietteria.	
Descrizione:	Spazi esterni. Bancone.	
Accessibilità:	<p>Accessibilità parziale. Accessibile con difficoltà a disabile su sedia a ruote per mancanza di autonomia e comfort a causa di bancone con altezza 102 cm.</p>	
Conformità:	<p>Non conforme. Sportello con bancone di altezza superiore a 90 cm.</p> <p>D.P.R. 503/1996, art. 15; D.M. 236/1989, artt. 4.1.4, 8.1.4; L.R. Lombardia n. 6/1989, art. 6.4; D.Lgs. 81/2008, art. 63.</p>	
Interventi di messa a norma:	Abbassare una parte del bancone.	
Interventi consigliati:	Nessuno.	
Priorità:	Bassa	



PIANO per l'ELIMINAZIONE delle BARRIERE ARCHITETTONICHE – P.E.B.A.

	Navigatore:		
	Codice EDIFICIO:	SPO	
	Riferimento:	SPO_09	
	Indirizzo:	Via Lemen, n.1	
	Località:	Almenno San Salvatore	
Riferimenti PGT:	Tessuto dei servizi consolidato. Aree per verde sportivo pubblico.		
Denominazione edificio:	Centro sportivo comunale		
Ubicazione barriera:	Esterno. Biglietteria.		
Descrizione:	Spazi esterni. Porta accesso locale biglietteria.		
Accessibilità:	Accessibilità parziale. Inaccessibile a persona su sedia a ruote per mancanza di sicurezza a causa dei vetri collocati ad altezza inferiore a 40 cm dal piano pavimento e quindi urtabili con il poggiatesta della carrozzina. Inaccessibile alle persone ipovedenti per il rischio di urti con le vetrate delle porte.		
Conformità:	Non conforme. Porta d'ingresso con vetro posto ad altezza inferiore a 40 cm dal piano. Alle vetrate non è applicato un opportuno segnale all'altezza degli occhi. D.P.R. 503/1996, art. 15-17; D.M. 236/1989, artt. 4.3, 4.1.1, 8.1.1; L.R. Lombardia n. 6/1989, artt. 5.6; L.N. 68/1999.		
Interventi di messa a norma:	Aumentare la fascia di protezione della porta ad almeno 40 cm dal pavimento. Apporre un segnale visivo ad altezza degli occhi sulle porte vetrate.		
Interventi consigliati:	Nessuno.		
Priorità:	Bassa		



Navigatore:



Codice EDIFICIO:

SPO

Riferimento:

SPO_10

Indirizzo:

Via Lemen, n.1

Località:

Almenno San Salvatore

120

Riferimenti PGT:	Tessuto dei servizi consolidato. Aree per verde sportivo pubblico.	
Denominazione edificio:	Centro sportivo comunale	
Ubicazione barriera:	Esterno. Tribune.	
Descrizione:	Spazi esterni. Scala d'accesso alle tribune.	
Accessibilità:	<p>Inaccessibile. Inaccessibile per mancanza di sicurezza e comfort per l'assenza di corrimani continui su entrambe i lati.</p> <p>Inaccessibile alle persone non vedenti o ipovedenti per mancanza di sicurezza, autonomia e comfort per la difficoltà nella percezione delle rampe e dei gradini a causa dell'assenza di segnali che indicano l'inizio e la fine delle rampe delle scale.</p>	
Conformità:	<p>Non conforme. Assenza di corrimani su entrambe i lati. Assenza di segnale a pavimento che indica l'inizio e la fine di ciascuna rampa alle persone non vedenti o ipovedenti.</p> <p>D.P.R. 503/1996, artt. 15; D.M. 236/1989, art. 4.1.10 e 8.1.10; L.R. Lombardia n. 6/1989, art. 5.3.1; L. N. 68/1999.</p>	
Interventi di messa a norma:	<p>Aggiungere il secondo corrimano ed allungare l'esistente fino alla fine della rampa. Posare un segnale a pavimento percepibile anche da parte dei non vedenti, situato almeno a 30 cm dal primo e dall'ultimo gradino, che deve indicare l'inizio e la fine di ciascuna rampa.</p>	
Interventi consigliati:	Nessuno	
Priorità:	Alta	



PIANO per l'ELIMINAZIONE delle BARRIERE ARCHITETTONICHE – P.E.B.A.



Navigatore:



Codice EDIFICIO:

SPO

Riferimento:

SPO_11

Indirizzo:

Via Lemen, n.1

Località:




Almenno San Salvatore

121

Riferimenti PGT:	Tessuto dei servizi consolidato. Aree per verde sportivo pubblico.	
Denominazione edificio:	Centro sportivo comunale	
Ubicazione barriera:	Esterno. Tribune.	
Descrizione:	Spazi esterni. Scala d'accesso alle tribune.	
Accessibilità:	<p>Inaccessibile. Inaccessibile per mancanza di sicurezza e comfort per l'assenza di corrimani continui su entrambe i lati.</p> <p>Inaccessibile alle persone non vedenti o ipovedenti per mancanza di sicurezza, autonomia e comfort per la difficoltà nella percezione delle rampe e dei gradini a causa dell'assenza di segnali che indicano l'inizio e la fine delle rampe delle scale.</p>	
Conformità:	<p>Non conforme. Assenza di corrimani su entrambe i lati. Assenza di segnale a pavimento che indica l'inizio e la fine di ciascuna rampa alle persone non vedenti o ipovedenti.</p> <p>D.P.R. 503/1996, artt. 15; D.M. 236/1989, art. 4.1.10 e 8.1.10; L.R. Lombardia n. 6/1989, art. 5.3.1; L. N. 68/1999.</p>	
Interventi di messa a norma:	<p>Aggiungere il secondo corrimano ed allungare l'esistente fino alla fine della rampa. Posare un segnale a pavimento percepibile anche da parte dei non vedenti, situato almeno a 30 cm dal primo e dall'ultimo gradino, che deve indicare l'inizio e la fine di ciascuna rampa.</p>	
Interventi consigliati:	Nessuno	
Priorità:	Alta	



PIANO per l'ELIMINAZIONE delle BARRIERE ARCHITETTONICHE – P.E.B.A.

	Navigatore: 	
	Codice EDIFICIO:	SPO
	Riferimento:	SPO_12
	Indirizzo:	Via Lemen, n.1
	Località:	Almenno San Salvatore
Riferimenti PGT:	Tessuto dei servizi consolidato. Aree per verde sportivo pubblico.	
Denominazione edificio:	Centro sportivo comunale	
Ubicazione barriera:	Esterno.	
Descrizione:	Spazi esterni. Ingresso al locale bar.	
Accessibilità:	<p>Accessibile. Accessibile con difficoltà per persone su sedia a ruote per presenza di tappeto non incassato o fissato a terra, e possibile pericolo di inciampo per chiunque in caso di emergenza.</p>	
Conformità:	<p>Non conforme. Tappeto non incassato.</p> <p>D.M. 236/1989, art. 4.1.2; L.R. Lombardia n. 6/1989, art. 5.5.</p>	
Interventi di messa a norma:	Eliminare o incassare/fissare tappeto.	
Interventi consigliati:	Nessuno	
Priorità:	Media	



PIANO per l'ELIMINAZIONE delle BARRIERE ARCHITETTONICHE – P.E.B.A.

	Navigatore:		
	Codice EDIFICIO:	SPO	
	Riferimento:	SPO_13	
	Indirizzo:	Via Lemen, n.1	
	Località:	Almenno San Salvatore	
Riferimenti PGT:	Tessuto dei servizi consolidato. Aree per verde sportivo pubblico.		
Denominazione edificio:	Centro sportivo comunale		
Ubicazione barriera:	Esterno.		
Descrizione:	Marciapiede assente		
Accessibilità:	Inaccessibile. Inaccessibile a chiunque per mancanza di sicurezza a causa dell'assenza di percorso pedonale tra il parcheggio e il centro sportivo lungo la via Romanelle.		
Conformità:	Non conforme. Assenza di percorso pedonale delimitato per l'accesso al centro sportivo. D.P.R. 503/1996, art. 13; d.m. 236/1989, art. 3.2, 4.2.1 e 8.2.1; l.r. Lombardia n. 6/1989, art. 2.1.1, art. 5.5; d.lgs. 81/2008, art. 63.		
Interventi di messa a norma:	Creare marciapiede.		
Interventi consigliati:	Nessuno		
Priorità:	Alta		



PIANO per l'ELIMINAZIONE delle BARRIERE ARCHITETTONICHE – P.E.B.A.

	Navigatore:		
	Codice EDIFICIO:	SPO	
	Riferimento:	SPO_14	
	Indirizzo:	Via Lemen, n.1	
	Località:	Almenno San Salvatore	
Riferimenti PGT:	Tessuto dei servizi consolidato. Aree per verde sportivo pubblico.		
Denominazione edificio:	Centro sportivo comunale		
Ubicazione barriera:	Esterno.		
Descrizione:	Mancanza attraversamento pedonale		
Accessibilità:	Inaccessibile. Inaccessibile a chiunque per mancanza di sicurezza per assenza attraversamento pedonale su via Lemen.		
Conformità:	Non conforme. Mancanza di attraversamento pedonale. D.P.R. 503/1996, art. 6, D.M. 236/1989, art. 4.2.1; D.Lgs. 285/1992, art.38; D.P.R. 495/1992, art. 145.		
Interventi di messa a norma:	Prevedere attraversamento pedonale.		
Interventi consigliati:	Nessuno		
Priorità:	Media		



PIANO per l'ELIMINAZIONE delle BARRIERE ARCHITETTONICHE – P.E.B.A.

	Navigatore: 	
	Codice EDIFICIO:	SPO
	Riferimento:	SPO_R
	Indirizzo:	Via Lemen, n.1
	Località:	Almenno San Salvatore
Riferimenti PGT:	Tessuto dei servizi consolidato. Aree per verde sportivo pubblico.	
Denominazione edificio:	Centro sportivo comunale	
Riepilogo criticità rilevate ed eventuali interventi di messa a norma:	SPAZI INTERNI	
	L'edificio si sviluppa su due livelli. Gli spogliatoi si trovano al piano primo e non sono accessibili. Non è presente ascensore o piattaforma elevatrice.	
	La tribuna non è accessibile e non sono presenti postazioni per spettatori con impedite o ridotte capacità motorie.	
	Non sono presenti idonee indicazioni in Braille che indichino gli ingressi, le varie zone dell'impianto sportivo e i percorsi per raggiungerle.	
Predisporre idonea segnaletica. In alternativa si consiglia di prevedere un servizio di accoglienza ed accompagnamento per le persone non vedenti o ipovedenti.		
SPAZI ESTERNI		
Il percorso di collegamento tra l'ingresso spettatori, la biglietteria, il bar e i wc pubblici è accessibile. Il campo di gioco e la pista di atletica non sono accessibili a causa di un piccolo dislivello tra gli stessi e l'edificio degli spogliatoi.		
Prevedere una piccola rampa di raccordo del campo e della pista con l'area circostante.		
PARCHEGGI E PERCORSI		
Non è presente un percorso pedonale di collegamento tra il centro sportivo comunale e il parcheggio pubblico più vicino.		
Verificare la possibilità di creare un percorso pedonale di collegamento tra il parcheggio pubblico e il centro sportivo e valutare la possibilità di realizzare almeno un posto auto per disabili nell'area immediatamente vicina all'accesso del centro sportivo.		
Priorità:	Alta	



EDIFICIO VIA ZUCCALA

POLIZIA LOCALE, STUDIO MEDICO, CARABINIERI FORESTALI, SEDE ASSOCIAZIONI



PIANO per l'ELIMINAZIONE delle BARRIERE ARCHITETTONICHE – P.E.B.A.



Navigator:



Codice EDIFICIO:	ZUC
Riferimento:	POL_01
Indirizzo:	Via Papa Giovanni XXIII
Località:	Almenno San Salvatore

127

Riferimenti PGT:	Aree e attrezzature per l'istruzione. Tessuto dei servizi consolidato.	
Denominazione edificio:	Edificio via Zuccala.	
Ubicazione barriera:	Esterno. Piano terra. Polizia Locale.	
Descrizione:	Spazi esterni. Ingresso piano terra, sede Polizia Locale e studio medico.	
Accessibilità:	Accessibilità parziale. Inaccessibile a persona su sedia a ruote per mancanza di sicurezza, autonomia e comfort a causa dei vetri collocati ad altezza inferiore a 40 cm dal piano pavimento e quindi urtabili con il poggiagambe della carrozzina e per la presenza di tappeto non fissato né incassato che crea ingombro sull'uscita di sicurezza. Mancanza di comfort per chiunque per assenza di tettuccio a copertura dell'accesso all'edificio.	
Conformità:	Non conforme. Porta d'ingresso con vetro posto ad altezza inferiore a 40 cm dal piano. Presenza di tappeti non fissato né incassato. D.P.R. 503/1996, art. 13-15; D.M. 236/1989, artt. 3.2, 4.1.1, 8.1.1, 4.1.2; L.R. Lombardia n. 6/1989, artt. 5.5, 5.6; D.Lgs. 81/2008, art. 63.	
Interventi di messa a norma:	Aumentare la fascia di protezione della porta ad almeno 40 cm dal pavimento. Incassare tappeto.	
Interventi consigliati:	Valutare la possibilità di installare una fascia metallica di protezione alla base della porta. Valutare possibilità di installare un tettuccio a protezione dell'ingresso all'edificio.	
Priorità:	Media.	






PIANO per l'ELIMINAZIONE delle BARRIERE ARCHITETTONICHE – P.E.B.A.

	Navigatore: 	
	Codice EDIFICIO:	ZUC
	Riferimento:	POL_02
	Indirizzo:	Via Papa Giovanni XXIII
	Località:	Almenno San Salvatore
Riferimenti PGT:	Aree e attrezzature per l'istruzione. Tessuto dei servizi consolidato.	
Denominazione edificio:	Edificio via Zuccala.	
Ubicazione barriera:	Interno. Piano terra. Polizia Locale.	
Descrizione:	Spazi interni. Ascensore.	
Accessibilità:	Inaccessibile. Mancanza di autonomia per assenza di segnalazione dell'ascensore all'esterno dell'edificio, mancanza di segnaletica informativa all'esterno dell'ascensore.	
Conformità:	Non conforme. Mancanza di segnaletica informativa. D.P.R. 503/1996, art. 17; D.M. 236/1989, artt. 4.3; L.R. Lombardia n. 6/1989, artt. 5.2; D.Lgs. 81/2008, art. 63.	
Interventi di messa a norma:	Apporre segnaletica informativa sia all'esterno dell'edificio, sia all'esterno dell'ascensore.	
Interventi consigliati:	Nessuno.	
Priorità:	Alta	



PIANO per l'ELIMINAZIONE delle BARRIERE ARCHITETTONICHE – P.E.B.A.

	Navigatore: 	
	Codice EDIFICIO:	ZUC
	Riferimento:	POL_03
	Indirizzo:	Via Papa Giovanni XXIII
	Località:	Almenno San Salvatore
Riferimenti PGT:	Aree e attrezzature per l'istruzione. Tessuto dei servizi consolidato.	
Denominazione edificio:	Edificio via Zuccala.	
Ubicazione barriera:	Interno. Piano terra. Polizia Locale.	
Descrizione:	Spazi interni. Bagno Polizia Locale.	
Accessibilità:	Inaccessibile. Mancanza di comfort per l'accesso al bagno a causa di porta con larghezza 70 cm. Mancanza di wc accessibile.	
Conformità:	Non conforme. Porta con larghezza < 80 cm. Mancanza di un wc accessibile per ogni blocco di servizi igienici. D.P.R. 503/1996, art. 15; D.M. 236/1989, artt. 4.1.1, 8.1.1, 4.4; L.R. Lombardia n. 6/1989, art. 5.4, 5.6	
Interventi di messa a norma:	Allargare porte. Prevedere un wc accessibile anche a persona su sedia a ruote.	
Interventi consigliati:	Il bagno possiede già le dimensioni minime per essere adattato, pertanto si consiglia di renderlo accessibile e utilizzarlo anche come bagno pubblico. Valutare attentamente la tipologia della porta di ingresso, dei sanitari, dei maniglioni e dei vari ausili da adottare.	
Priorità:	Alta.	



PIANO per l'ELIMINAZIONE delle BARRIERE ARCHITETTONICHE – P.E.B.A.

	Navigator:	
	Codice EDIFICIO:	ZUC
	Riferimento:	POL_04
	Indirizzo:	Via Papa Giovanni XXIII
	Località:	Almenno San Salvatore
Riferimenti PGT:	Aree e attrezzature per l'istruzione. Tessuto dei servizi consolidato.	
Denominazione edificio:	Edificio via Zuccala.	
Ubicazione barriera:	Interno. Piano terra/primo. Polizia Locale.	
Descrizione:	Spazi interni. Ingresso secondario Polizia Locale da piano primo.	
Accessibilità:	<p>Inaccessibile. Mancanza di sicurezza, autonomia e comfort per assenza di corrimano a lato della scala. Inaccessibile alle persone non vedenti o ipovedenti per mancanza di sicurezza, autonomia e comfort per la difficoltà nella percezione delle rampe e dei gradini a causa dell'assenza di segnali che indicano l'inizio e la fine delle rampe delle scale.</p> <p>Inaccessibile a chiunque per mancanza di autonomia per assenza indicazioni ed essendo utilizzato solo saltuariamente da chi lavora nella sede della Polizia Locale a piano terra.</p>	
Conformità:	<p>Non conforme. Assenza di corrimano su entrambe i lati. Assenza di segnale a pavimento che indica l'inizio e la fine di ciascuna rampa alle persone non vedenti o ipovedenti. Assenza di segnaletica.</p> <p>D.P.R. 503/1996, art. 15-16; D.M. 236/1989, art. 4.1.10, 8.1.10, 4.3; L.R. Lombardia n. 6/1989, art. 5.3.1; d.lgs. 81/2008 art. 63.</p>	
Interventi di messa a norma:	Posare corrimano su almeno un lato della scala. Posare un segnale a pavimento percepibile anche da parte dei non vedenti, situato almeno a 30 cm dal primo e dall'ultimo gradino, che deve indicare l'inizio e la fine di ciascuna rampa. Mettere segnaletica.	



PIANO per l'ELIMINAZIONE delle BARRIERE ARCHITETTONICHE – P.E.B.A.

Interventi consigliati:	<i>Essendo la scala utilizzata molto raramente e solo da chi lavora nella sede della Polizia Locale ed essendo la porta per lo più chiusa, si consiglia di posizionare segnaletica informativa di divieto di accesso all'inizio della rampa di scale.</i>
Priorità:	<i>Media</i>



PIANO per l'ELIMINAZIONE delle BARRIERE ARCHITETTONICHE – P.E.B.A.




Navigatore:



Codice EDIFICIO:	ZUC
Riferimento:	MED_01
Indirizzo:	Via Papa Giovanni XXIII
Località:	Almenno San Salvatore

133

Riferimenti PGT:	Aree e attrezzature per l'istruzione. Tessuto dei servizi consolidato.	
Denominazione edificio:	Edificio via Zuccala.	
Ubicazione barriera:	Interno. Piano terra. Studio medico.	
Descrizione:	Spazi interni. Sala attesa studio medico.	
Accessibilità:	Accessibile. Accessibile con difficoltà per persone su sedia a ruote per presenza di tappeto non incassato o fissato a terra, e possibile pericolo di inciampo per chiunque in caso di emergenza.	
Conformità:	Non conforme. Tappeto non incassato. D.M. 236/1989, art. 4.1.2; L.R. Lombardia n. 6/1989, art. 5.5.	
Interventi di messa a norma:	Eliminare o incassare/fissare tappeto.	
Interventi consigliati:	Nessuno	
Priorità:	Media	



PIANO per l'ELIMINAZIONE delle BARRIERE ARCHITETTONICHE – P.E.B.A.



Navigatore:






Codice EDIFICIO:	ZUC
Riferimento:	FOR_01
Indirizzo:	Via Papa Giovanni XXIII
Località:	Almenno San Salvatore

134

Riferimenti PGT:	Aree e attrezzature per l'istruzione. Tessuto dei servizi consolidato.	
Denominazione edificio:	Edificio via Zuccala.	
Ubicazione barriera:	Esterno. Piano terra. Carabinieri Forestale.	
Descrizione:	Spazi esterni. Scala accesso Carabinieri Forestale e sede associazioni.	
Accessibilità:	Accessibilità parziale. Inaccessibile alle persone non vedenti o ipovedenti per mancanza di sicurezza, autonomia e comfort per la difficoltà nella percezione delle rampe e dei gradini a causa dell'assenza di segnali che indicano l'inizio e la fine delle rampe delle scale. Mancanza di sicurezza per interruzione corrimano prima della fine della rampa.	
Conformità:	Non conforme. Corrimano interrotto su entrambe i lati. Assenza di segnale a pavimento che indica l'inizio e la fine di ciascuna rampa alle persone non vedenti o ipovedenti. D.P.R. 503/1996, art. 15-16; D.M. 236/1989, art. 4.1.10, 8.1.10, 4.3; L.R. Lombardia n. 6/1989, art. 5.3.1; d.lgs. 81/2008 art. 63.	
Interventi di messa a norma:	Prolungare corrimano su entrambe i lati della scala. Posare un segnale a pavimento percepibile anche da parte dei non vedenti, situato almeno a 30 cm dal primo e dall'ultimo gradino, che deve indicare l'inizio e la fine di ciascuna rampa.	
Interventi consigliati:	Posizionare segnaletica che indichi la presenza di ascensore e percorso accessibile a lato della scala.	
Priorità:	Media	



PIANO per l'ELIMINAZIONE delle BARRIERE ARCHITETTONICHE – P.E.B.A.

	Navigatore: 	
	Codice EDIFICIO:	ZUC
	Riferimento:	FOR_02
	Indirizzo:	Via Papa Giovanni XXIII
	Località:	Almenno San Salvatore
Riferimenti PGT:	Aree e attrezzature per l'istruzione. Tessuto dei servizi consolidato.	
Denominazione edificio:	Edificio via Zuccala.	
Ubicazione barriera:	Interno. Piano primo. Carabinieri Forestale.	
Descrizione:	Spazi interni. Scala interna accesso Carabinieri Forestale e sede associazioni.	
Accessibilità:	<p>Inaccessibile. Inaccessibile per mancanza di sicurezza e comfort per l'assenza di corrimani continui su entrambe i lati e altezza parapetto 92 cm.</p> <p>Inaccessibile alle persone non vedenti o ipovedenti per mancanza di sicurezza, autonomia e comfort per la difficoltà nella percezione delle rampe e dei gradini a causa dell'assenza di segnali che indicano l'inizio e la fine delle rampe delle scale.</p>	
Conformità:	<p>Non conforme. Assenza di corrimani su entrambe i lati. Assenza di segnale a pavimento che indica l'inizio e la fine di ciascuna rampa alle persone non vedenti o ipovedenti.</p> <p>D.P.R. 503/1996, artt. 15; D.M. 236/1989, art. 4.1.10 e 8.1.10; L.R. Lombardia n. 6/1989, art. 5.3.1; L. N. 68/1999; d.lgs. 81/2008 art. 63</p>	
Interventi di messa a norma:	<p>Aggiungere corrimani e adeguare parapetto alla normativa. Posare un segnale a pavimento percepibile anche da parte dei non vedenti, situato almeno a 30 cm dal primo e dall'ultimo gradino, che deve indicare l'inizio e la fine di ciascuna rampa.</p>	
Interventi consigliati:	Nessuno	
Priorità:	Alta	






PIANO per l'ELIMINAZIONE delle BARRIERE ARCHITETTONICHE – P.E.B.A.

	Navigatore: 	
	Codice EDIFICIO:	ZUC
	Riferimento:	FOR_03
	Indirizzo:	Via Papa Giovanni XXIII
	Località:	Almenno San Salvatore
Riferimenti PGT:	Aree e attrezzature per l'istruzione. Tessuto dei servizi consolidato.	
Denominazione edificio:	Edificio via Zuccala.	
Ubicazione barriera:	Interno. Piano primo. Carabinieri Forestale.	
Descrizione:	Spazi interni. Scala senza arrivo.	
Accessibilità:	Inaccessibile. Inaccessibile a chiunque per mancanza di sicurezza, autonomia e comfort per presenza di scala senza sbocco, senza corrimano, senza chiusura e senza segnalazione.	
Conformità:	Non conforme. Scala senza sbocco. Mancanza segnaletica. D.P.R. 503/1996, art. 15; D.M. 236/1989, artt. 4.1.10, 8.1.10, 4.3; L.R. Lombardia n. 6/1989, art. 5.3.1; D.Lgs. 81/2008, art. 63.	
Interventi di messa a norma:	Chiudere scala.	
Interventi consigliati:	Nessuno	
Priorità:	Alta	



PIANO per l'ELIMINAZIONE delle BARRIERE ARCHITETTONICHE – P.E.B.A.

	Navigatore: 	
	Codice EDIFICIO:	ZUC
	Riferimento:	FOR_04
	Indirizzo:	Via Papa Giovanni XXIII
	Località:	Almenno San Salvatore
Riferimenti PGT:	Aree e attrezzature per l'istruzione. Tessuto dei servizi consolidato.	
Denominazione edificio:	Edificio via Zuccala.	
Ubicazione barriera:	Interno. Piano primo. Carabinieri Forestale.	
Descrizione:	Spazi interni. Bagno Carabinieri Forestale.	
Accessibilità:	Inaccessibile. Mancanza di comfort per l'accesso al bagno a causa di porta con larghezza 70 cm. Mancanza di wc accessibile.	
Conformità:	Non conforme. Porta con larghezza < 80 cm. Mancanza di un wc accessibile per ogni blocco di servizi igienici. D.P.R. 503/1996, art. 15; D.M. 236/1989, artt. 4.1.1, 8.1.1, 4.4; L.R. Lombardia n. 6/1989, art. 5.4, 5.6	
Interventi di messa a norma:	Allargare porte. Prevedere un wc accessibile anche a persona su sedia a ruote.	
Interventi consigliati:	Il bagno possiede già le dimensioni minime per essere adattato, pertanto si consiglia di renderlo accessibile e utilizzarlo anche come bagno pubblico. Valutare attentamente la tipologia della porta di ingresso, dei sanitari, dei maniglioni e dei vari ausili da adottare.	
Priorità:	Alta.	




PIANO per l'ELIMINAZIONE delle BARRIERE ARCHITETTONICHE – P.E.B.A.

		<p>Navigatore:</p>	
		Codice EDIFICIO:	ZUC
		Riferimento:	ASS_01
		Indirizzo:	Via Papa Giovanni XXIII
		Località:	Almenno San Salvatore
Riferimenti PGT:	Aree e attrezzature per l'istruzione. Tessuto dei servizi consolidato.		
Denominazione edificio:	Edificio via Zuccala.		
Ubicazione barriera:	Interno. Piano primo. Sede associazioni.		
Descrizione:	Spazi interni. Bagni sede associazioni.		
Accessibilità:	Inaccessibile. Mancanza di comfort per l'accesso al bagno a causa di porta con larghezza 60 cm. Mancanza di wc accessibile. Presenza di materiale ingombrante in uno dei due wc.		
Conformità:	<p>Non conforme. Porta con larghezza < 80 cm. Mancanza di un wc accessibile per ogni blocco di servizi igienici.</p> <p>D.P.R. 503/1996, art. 15; D.M. 236/1989, artt. 4.1.1, 8.1.1, 4.4; L.R. Lombardia n. 6/1989, art. 5.4, 5.6</p>		
Interventi di messa a norma:	Allargare porte. Prevedere un wc accessibile anche a persona su sedia a ruote. Sgombrare i locali.		
Interventi consigliati:	Per poter realizzare il wc disabile, non avendo spazio disponibile, si potrebbero unire i due wc esistenti creandone uno accessibile a tutti.		
Priorità:	Alta.		



Navigatore:



Codice EDIFICIO:	ZUC
Riferimento:	ZUC_R
Indirizzo:	Via Papa Giovanni XXIII
Località:	Almenno San Salvatore

Riferimenti PGT:	Aree e attrezzature per l'istruzione. Tessuto dei servizi consolidato.
Denominazione edificio:	Edificio via Zuccala.
Riepilogo criticità rilevate ed eventuali interventi di messa a norma:	SEGNALETICA Manca, all'esterno dell'edificio, indicazione dell'ascensore e segnaletica informativa nei pressi dell'ascensore che indichi la distribuzione dei locali. Non è presente segnaletica informativa che indichi la presenza della sede delle associazioni.
	SPAZI INTERNI L'edificio si sviluppa su due livelli. È presente un wc accessibile al piano terra ma non al piano primo. Non sono presenti idonee indicazioni in Braille che indichino le attività svolte e i percorsi per raggiungerle. Predisporre idonea segnaletica. In alternativa si consiglia di prevedere un servizio di accoglienza ed accompagnamento per le persone non vedenti o ipovedenti.
	SICUREZZA Il piano di evacuazione non prevede specifiche procedure per le persone con disabilità motoria, sensoriale o cognitiva e non indica quali sono le uscite di emergenza accessibili. Adeguare il piano di evacuazione.
	PARCHEGGI E PERCORSI Di fronte all'edificio sono presenti stalli, tra cui anche uno per disabili ma la pavimentazione degli stessi risulta non ottimale ai fini dell'accessibilità.
Priorità:	Bassa.



BIBLIOTECA COMUNALE
“PADRE VENTURINO ALCE”



PIANO per l'ELIMINAZIONE delle BARRIERE ARCHITETTONICHE – P.E.B.A.

	Navigator:		
	Codice EDIFICIO:	BIBL	
	Riferimento:	BIBL_01	
	Indirizzo:	Via XXV Aprile, n. 6	
	Località:	Almenno San Salvatore	
Riferimenti PGT:	Tessuto di antica formazione.		
Denominazione edificio:	Biblioteca comunale "Padre Venturino Alce"		
Ubicazione barriera:	Interno. Piano terra.		
Descrizione:	Spazi interni. Porta accesso alle sale della biblioteca.		
Accessibilità:	<p>Accessibilità parziale. Inaccessibile a persona su sedia a ruote per mancanza di sicurezza a causa dei vetri collocati ad altezza inferiore a 40 cm dal piano pavimento e quindi urtabili con il poggiatesta della carrozzina. Inaccessibile alle persone ipovedenti per il rischio di urti con le vetrate delle porte.</p>		
Conformità:	<p>Non conforme. Porta d'ingresso con vetro posto ad altezza inferiore a 40 cm dal piano. Alle vetrate non è applicato un opportuno segnale all'altezza degli occhi.</p> <p>D.P.R. 503/1996, art. 15-17; D.M. 236/1989, artt. 4.3, 4.1.1, 8.1.1; L.R. Lombardia n. 6/1989, artt. 5.6; D.Lgs. 81/2008, art. 63.</p>		
Interventi di messa a norma:	Aumentare la fascia di protezione della porta ad almeno 40 cm dal pavimento. Apporre un segnale visivo ad altezza degli occhi sulle porte vetrate.		
Interventi consigliati:	Nessuno.		
Priorità:	Media		



PIANO per l'ELIMINAZIONE delle BARRIERE ARCHITETTONICHE – P.E.B.A.

	Navigatore:		
	Codice EDIFICIO:	BIBL	
	Riferimento:	BIBL_02	
	Indirizzo:	Via XXV Aprile, n. 6	
	Località:	Almenno San Salvatore	
Riferimenti PGT:	Tessuto di antica formazione.		
Denominazione edificio:	Biblioteca comunale "Padre Venturino Alce"		
Ubicazione barriera:	Interno. Piano terra.		
Descrizione:	Spazi interni. Porta accesso alle sale della biblioteca.		
Accessibilità:	<p>Accessibilità parziale. Inaccessibile a persona su sedia a ruote per mancanza di sicurezza a causa dei vetri collocati ad altezza inferiore a 40 cm dal piano pavimento e quindi urtabili con il poggiatesta della carrozzina. Inaccessibile alle persone ipovedenti per il rischio di urti con le vetrate delle porte.</p>		
Conformità:	<p>Non conforme. Porta d'ingresso con vetro posto ad altezza inferiore a 40 cm dal piano. Alle vetrate non è applicato un opportuno segnale all'altezza degli occhi.</p> <p>D.P.R. 503/1996, art. 15-17; D.M. 236/1989, artt. 4.3, 4.1.1, 8.1.1; L.R. Lombardia n. 6/1989, artt. 5.6; D.Lgs. 81/2008, art. 63.</p>		
Interventi di messa a norma:	Aumentare la fascia di protezione della porta ad almeno 40 cm dal pavimento. Apporre un segnale visivo ad altezza degli occhi sulle porte vetrate.		
Interventi consigliati:	Nessuno.		
Priorità:	Media		



PIANO per l'ELIMINAZIONE delle BARRIERE ARCHITETTONICHE – P.E.B.A.




Navigatore:





Codice EDIFICIO:	BIBL
Riferimento:	BIBL_03
Indirizzo:	Via XXV Aprile, n. 6
Località:	Almenno San Salvatore

143

Riferimenti PGT:	Tessuto di antica formazione.	
Denominazione edificio:	Biblioteca comunale "Padre Venturino Alce"	
Ubicazione barriera:	Interno. Piano terra.	
Descrizione:	Spazi interni. Porta comunicante tra le sale della biblioteca.	
Accessibilità:	Accessibilità parziale. Inaccessibile a persona su sedia a ruote per mancanza di sicurezza a causa dei vetri collocati ad altezza inferiore a 40 cm dal piano pavimento e quindi urtabili con il poggiamambe della carrozzina. Inaccessibile alle persone ipovedenti per il rischio di urti con le vetrate delle porte.	
Conformità:	Non conforme. Porta d'ingresso con vetro posto ad altezza inferiore a 40 cm dal piano. Alle vetrate non è applicato un opportuno segnale all'altezza degli occhi. D.P.R. 503/1996, art. 15-17; D.M. 236/1989, artt. 4.3, 4.1.1, 8.1.1; L.R. Lombardia n. 6/1989, artt. 5.6; D.Lgs. 81/2008, art. 63.	
Interventi di messa a norma:	Aumentare la fascia di protezione della porta ad almeno 40 cm dal pavimento. Apporre un segnale visivo ad altezza degli occhi sulle porte vetrate.	
Interventi consigliati:	Nessuno.	
Priorità:	Media	



PIANO per l'ELIMINAZIONE delle BARRIERE ARCHITETTONICHE – P.E.B.A.




	Navigatore: 	
	Codice EDIFICIO:	BIBL
	Riferimento:	BIBL_04
	Indirizzo:	Via XXV Aprile, n. 6
	Località:	Almenno San Salvatore
Riferimenti PGT:	Tessuto di antica formazione.	
Denominazione edificio:	Biblioteca comunale "Padre Venturino Alce"	
Ubicazione barriera:	Interno. Piano terra.	
Descrizione:	Spazi interni. Porta su via di fuga.	
Accessibilità:	Inaccessibile. Inaccessibile a chiunque per mancanza di sicurezza per la presenza di arredo davanti alla porta che ostacola la via di fuga.	
Conformità:	Non conforme. Presenza di ingombro che restringe larghezza passaggio su via di fuga. D.P.R. 503/1996, art. 15; D.M. 236/1989, art. 4.1.1, 8.1.1; L.R. Lombardia n. 6/1989, art. 5.6; L. 68/1999; D.Lgs. 81/2008, art. 63.	
Interventi di messa a norma:	Spostare la sedia in altro luogo.	
Interventi consigliati:	Nessuno	
Priorità:	Alta	



PIANO per l'ELIMINAZIONE delle BARRIERE ARCHITETTONICHE – P.E.B.A.

	Navigator:		
	Codice EDIFICIO:	BIBL	
	Riferimento:	BIBL_05	
	Indirizzo:	Via XXV Aprile, n. 6	
	Località:	Almenno San Salvatore	
Riferimenti PGT:	Tessuto di antica formazione.		
Denominazione edificio:	Biblioteca comunale "Padre Venturino Alce"		
Ubicazione barriera:	Interno. Piano terra.		
Descrizione:	Spazi interni. Uscita di sicurezza.		
Accessibilità:	<p>Accessibilità parziale. Inaccessibile a persone su sedia a ruote per mancanza di autonomia e comfort a causa della presenza di soglia pari a 6 cm. Inaccessibile a chiunque per mancanza di sicurezza e comfort per presenza di porta di larghezza 70 cm.</p>		
Conformità:	<p>Non conforme. Presenza di soglia > 2,5 cm. Luce netta porta < 80 cm.</p> <p>D.P.R. 503/1996, art. 13; D.M. 236/1989, artt. 3.2, 4.1.1, 8.1.1, 4.2.1, 8.2.1; L.R. Lombardia n. 6/1989, art. 2.1, 5.6.</p>		
Interventi di messa a norma:	Raccordare pavimento interno ed esterno con eventuale rampetta. Sostituire porta.		
Interventi consigliati:	Modificare apertura della porta con dispositivo "push" in modo da avere larghezza netta del passaggio pari a 80 cm.		
Priorità:	Media		



	Navigatore: 	
	Codice EDIFICIO:	BIBL
	Riferimento:	BIBL_06
	Indirizzo:	Via XXV Aprile, n. 6
	Località:	Almenno San Salvatore
Riferimenti PGT:	Tessuto di antica formazione.	
Denominazione edificio:	Biblioteca comunale "Padre Venturino Alce"	
Ubicazione barriera:	Interno. Piano terra.	
Descrizione:	Spazi interni. Ubicazione estintore e manichetta.	
Accessibilità:	<p>Accessibilità parziale. Inaccessibile per mancanza di autonomia e comfort per posizionamento estintore e manichetta antincendio in luogo poco accessibile e con ingombro antistante.</p>	
Conformità:	<p>Non conforme. Estintore e manichetta antincendio poco accessibili.</p> <p>D.P.R. 503/1996, art. 15; D.M. 236/1989, art.4.1.5, 8.1.5; L.R. Lombardia n. 6/1989, art. 5.7; d.lgs. 81/2008 art. 63.</p>	
Interventi di messa a norma:	Prevedere eventuale altra ubicazione dell'estintore e della manichetta antincendio oppure migliorarne l'accessibilità da parte di tutti.	
Interventi consigliati:	Per migliorare l'accessibilità dell'estintore e della manichetta si consiglia di abbassarli e di spostare la sedia che crea ingombro e difficoltà di raggiungimento degli stessi.	
Priorità:	Media	






PIANO per l'ELIMINAZIONE delle BARRIERE ARCHITETTONICHE – P.E.B.A.

	Navigatore:		
	Codice EDIFICIO:	BIBL	
	Riferimento:	BIBL_07	
	Indirizzo:	Via XXV Aprile, n. 6	
	Località:	Almenno San Salvatore	
Riferimenti PGT:	Tessuto di antica formazione.		
Denominazione edificio:	Biblioteca comunale "Padre Venturino Alce"		
Ubicazione barriera:	Interno. Piano terra.		
Descrizione:	Spazi interni. Pulsante emergenza.		
Accessibilità:	Accessibilità parziale. Pulsante di emergenza posto ad altezza 160 cm.		
Conformità:	Non conforme. Pulsante di emergenza posto ad altezza > 140 cm D.P.R. 503/1996, art. 15; D.M. 236/1989, artt. 4.1.5, 8.1.5, 4.6; L.R. Lombardia n. 6/1989, art. 5.7; D.Lgs. 81/2008, art. 63.		
Interventi di messa a norma:	Abbassare pulsante emergenza e proteggerlo.		
Interventi consigliati:	Nessuno		
Priorità:	Media		



PIANO per l'ELIMINAZIONE delle BARRIERE ARCHITETTONICHE – P.E.B.A.

	Navigatore:		
	Codice EDIFICIO:	BIBL	
	Riferimento:	BIBL_08	
	Indirizzo:	Via XXV Aprile, n. 6	
	Località:	Almenno San Salvatore	
Riferimenti PGT:	Tessuto di antica formazione.		
Denominazione edificio:	Biblioteca comunale "Padre Venturino Alce"		
Ubicazione barriera:	Interno. Piano terra		
Descrizione:	Spazi interni. Bagno disabili.		
Accessibilità:	<p>Accessibilità parziale. Inaccessibile a persone su sedia a ruote per mancanza di autonomia e comfort a causa della presenza di materiali ingombranti all'interno del bagno e per la mancanza di maniglione a lato del wc.</p>		
Conformità:	<p>Non conforme. Presenza di ingombri e assenza di alcuni ausili necessari.</p> <p>D.P.R. 503/1996, art. 15; D.M. 236/1989, art. 4.1.6 e 8.1.6; L.R. Lombardia n. 6/1989, art. 5.4; L. 68/1999; D.Lgs. 81/2008, art. 63.</p>		
Interventi di messa a norma:	Eliminare tutti gli ingombri dal locale e aggiungere gli ausili necessari all'utilizzo del bagno da parte di disabile su sedia a ruote.		
Interventi consigliati:	Nessuno		
Priorità:	Alta		



	Navigatore:		
	Codice EDIFICIO:	BIBL	
	Riferimento:	BIBL_09	
	Indirizzo:	Via XXV Aprile, n. 6	
	Località:	Almenno San Salvatore	
Riferimenti PGT:	Tessuto di antica formazione.		
Denominazione edificio:	Biblioteca comunale "Padre Venturino Alce"		
Ubicazione barriera:	Interno. Piano terra.		
Descrizione:	Spazi interni. Porta accesso zona "ufficio".		
Accessibilità:	<p>Accessibilità parziale. Inaccessibile a persona su sedia a ruote per mancanza di sicurezza a causa dei vetri collocati ad altezza inferiore a 40 cm dal piano pavimento e quindi urtabili con il poggiatesta della carrozzina. Inaccessibile alle persone ipovedenti per il rischio di urti con le vetrate delle porte.</p>		
Conformità:	<p>Non conforme. Porta d'ingresso con vetro posto ad altezza inferiore a 40 cm dal piano. Alle vetrate non è applicato un opportuno segnale all'altezza degli occhi.</p> <p>D.P.R. 503/1996, art. 15-17; D.M. 236/1989, artt. 4.3, 4.1.1, 8.1.1; L.R. Lombardia n. 6/1989, artt. 5.6; D.Lgs. 81/2008, art. 63.</p>		
Interventi di messa a norma:	Aumentare la fascia di protezione della porta ad almeno 40 cm dal pavimento. Apporre un segnale visivo ad altezza degli occhi sulle porte vetrate.		
Interventi consigliati:	Nessuno.		
Priorità:	Media		



PIANO per l'ELIMINAZIONE delle BARRIERE ARCHITETTONICHE – P.E.B.A.

	Navigatore: 	
	Codice EDIFICIO:	BIBL
	Riferimento:	BIBL_10
	Indirizzo:	Via XXV Aprile, n. 6
	Località:	Almenno San Salvatore
Riferimenti PGT:	Tessuto di antica formazione.	
Denominazione edificio:	Biblioteca comunale "Padre Venturino Alce"	
Ubicazione barriera:	Interno. Piano terra.	
Descrizione:	Spazi interni. Bagno di servizio.	
Accessibilità:	Inaccessibile. Inaccessibile a chiunque per presenza di porta con larghezza 76 cm.	
Conformità:	Non conforme. Luce netta porta di < 80 cm. D.P.R. 503/1996, art. 15; l. n. 68/1999; D.M. 236/1989, art. 4.1.1 e 8.1.1; D.Lgs. 81/2008, art. 63.	
Interventi di messa a norma:	Sostituire la porta con altra accessibile.	
Interventi consigliati:	Nessuno	
Priorità:	Media	



PIANO per l'ELIMINAZIONE delle BARRIERE ARCHITETTONICHE – P.E.B.A.

	Navigatore:		
	Codice EDIFICIO:	BIBL	
	Riferimento:	BIBL_11	
	Indirizzo:	Via XXV Aprile, n. 6	
	Località:	Almenno San Salvatore	
Riferimenti PGT:	Tessuto di antica formazione.		
Denominazione edificio:	Biblioteca comunale "Padre Venturino Alce"		
Ubicazione barriera:	Interno. Piano terra.		
Descrizione:	Spazi interni. Porta finestra zona "ufficio"		
Accessibilità:	<p>Accessibilità parziale. Inaccessibile a persona su sedia a ruote per mancanza di sicurezza a causa dei vetri collocati ad altezza inferiore a 40 cm dal piano pavimento e quindi urtabili con il poggiatesta della carrozzina. Inaccessibile alle persone ipovedenti per il rischio di urti con le vetrate delle porte.</p>		
Conformità:	<p>Non conforme. Porta d'ingresso con vetro posto ad altezza inferiore a 40 cm dal piano. Alle vetrate non è applicato un opportuno segnale all'altezza degli occhi.</p> <p>D.P.R. 503/1996, art. 15-17; D.M. 236/1989, artt. 4.3, 4.1.1, 8.1.1; L.R. Lombardia n. 6/1989, artt. 5.6; D.Lgs. 81/2008, art. 63.</p>		
Interventi di messa a norma:	Aumentare la fascia di protezione della porta ad almeno 40 cm dal pavimento. Apporre un segnale visivo ad altezza degli occhi sulle porte vetrate.		
Interventi consigliati:	Nessuno.		
Priorità:	Media.		



PIANO per l'ELIMINAZIONE delle BARRIERE ARCHITETTONICHE – P.E.B.A.

	Navigatore:		
	Codice EDIFICIO:	BIBL	
	Riferimento:	COR_01	
	Indirizzo:	Via XXV Aprile, n. 6	
	Località:	Almenno San Salvatore	
Riferimenti PGT:	Tessuto di antica formazione.		
Denominazione edificio:	Biblioteca comunale "Padre Venturino Alce"		
Ubicazione barriera:	Esterno. Piano terra. Sala corsi.		
Descrizione:	Spazi esterni. Accesso alla sala corsi della biblioteca comunale.		
Accessibilità:	Accessibilità parziale. Inaccessibile a persona su sedia a ruote per mancanza di sicurezza a causa dei vetri collocati ad altezza inferiore a 40 cm dal piano pavimento e quindi urtabili con il poggiatesta della carrozzina. Inaccessibile alle persone ipovedenti per il rischio di urti con le vetrate delle porte.		
Conformità:	Non conforme. Porta d'ingresso con vetro posto ad altezza inferiore a 40 cm dal piano. Alle vetrate non è applicato un opportuno segnale all'altezza degli occhi. D.P.R. 503/1996, art. 15-17; D.M. 236/1989, artt. 4.3, 4.1.1, 8.1.1; L.R. Lombardia n. 6/1989, artt. 5.6; L.N. 68/1999.		
Interventi di messa a norma:	Aumentare la fascia di protezione della porta ad almeno 40 cm dal pavimento. Apporre un segnale visivo ad altezza degli occhi sulle porte vetrate.		
Interventi consigliati:	Nessuno.		
Priorità:	Bassa		



PIANO per l'ELIMINAZIONE delle BARRIERE ARCHITETTONICHE – P.E.B.A.




Navigatore:



Codice EDIFICIO:	BIBL
Riferimento:	COR_02
Indirizzo:	Via XXV Aprile, n. 6
Località:	Almenno San Salvatore

153

Riferimenti PGT:	Tessuto di antica formazione.	
Denominazione edificio:	Sala corsi - Biblioteca comunale "Padre Venturino Alce"	
Ubicazione barriera:	Interno. Piano primo. Sala corsi.	
Descrizione:	Spazi interni. Accessi agli uffici Manutenzione e Lavori Pubblici	
Accessibilità:	Accessibilità parziale. Inaccessibile a persona su sedia a ruote per mancanza di autonomia e comfort per assenza di un bagno accessibile.	
Conformità:	Non conforme. Mancanza di un wc accessibile per ogni blocco di servizi igienici. D.P.R. 503/1996, art. 15; D.M. 236/1989, artt. 4.4; L.R. Lombardia n. 6/1989, art. 5.4.	
Interventi di messa a norma:	Prevedere un wc accessibile anche a persona su sedia a ruote.	
Interventi consigliati:	Il bagno possiede già le dimensioni minime per essere adattato; pertanto, si consiglia di renderlo accessibile d'utilizzarlo anche come bagno pubblico. Valutare attentamente la tipologia della porta di ingresso, dei sanitari, dei maniglioni e dei vari ausili da adottare.	
Priorità:	Alta	



PIANO per l'ELIMINAZIONE delle BARRIERE ARCHITETTONICHE – P.E.B.A.



Navigatore:



Codice EDIFICIO:	BIBL
Riferimento:	BIBL_12
Indirizzo:	Via XXV Aprile, n. 6
Località:	Almenno San Salvatore

Riferimenti PGT:	Tessuto di antica formazione.	
Denominazione edificio:	Biblioteca comunale "Padre Venturino Alce"	
Ubicazione barriera:	Esterno. Piazza.	
Descrizione:	Spazi esterni. Griglia raccolta acque.	
Accessibilità:	Accessibilità parziale. Mancanza di sicurezza e comfort per presenza di griglia di raccolta delle acque della piazza con larghezza della maglia > 2 cm che costituisce pericolo per bastoni di sostegno, tacchi, ecc..	
Conformità:	Non conforme. Presenza di grigliati con maglia > 2 cm. D.P.R. 503/1996, art. 13; D.M. 236/1989, artt. 4.1.2, 8.1.2; L.R. Lombardia n. 6/1989, artt. 2.1.4; D.Lgs. 81/2008, art. 63.	
Interventi di messa a norma:	Sostituire grigliato con altro che non crei ostacolo e pericolo agli utenti.	
Interventi consigliati:	Nessuno.	
Priorità:	Bassa	



PIANO per l'ELIMINAZIONE delle BARRIERE ARCHITETTONICHE – P.E.B.A.




Navigatore:



Codice EDIFICIO:	BIBL
Riferimento:	BIBL_13
Indirizzo:	Via XXV Aprile, n. 6
Località:	Almenno San Salvatore

155

Riferimenti PGT:	Tessuto di antica formazione.	
Denominazione edificio:	Biblioteca comunale "Padre Venturino Alce"	
Ubicazione barriera:	Esterno. Piazza.	
Descrizione:	Spazi esterni. Rampa pedonale di accesso alla piazza.	
Accessibilità:	Accessibilità parziale. Accessibile con difficoltà a disabile su sedia a ruote per mancanza di autonomia e comfort a causa di rampa con pendenza elevata e mancanza di corrimano.	
Conformità:	Non conforme. Pendenza rampa > 7% e mancanza corrimano. D.P.R. 503/1996, art. 13; D.M. 236/1989, artt. 3.2, 4.1.11, 8.1.11; L.R. Lombardia n. 6/1989, art. 2.1.2; L.N. 68/1999.	
Interventi di messa a norma:	Adeguare pendenza della rampa alla normativa e posare corrimano.	
Interventi consigliati:	Nessuno.	
Priorità:	Bassa	



PIANO per l'ELIMINAZIONE delle BARRIERE ARCHITETTONICHE – P.E.B.A.

	Navigatore:	
	Codice EDIFICIO:	BIBL
	Riferimento:	BIBL_14
	Indirizzo:	Via XXV Aprile, n. 6
	Località:	Almenno San Salvatore
Riferimenti PGT:	Tessuto di antica formazione.	
Denominazione edificio:	Biblioteca comunale "Padre Venturino Alce"	
Ubicazione barriera:	Esterno. Parcheggi.	
Descrizione:	Spazi esterni. Parcheggi	
Accessibilità:	Inaccessibile. Inaccessibile a persone su sedia a ruote per mancanza di sicurezza, autonomia e comfort a causa dell'assenza di parcheggio destinato ai disabili.	
Conformità:	Non conforme. Mancanza di parcheggio riservato a persona con disabilità. D.P.R. 503/1996, art. 10; D.M. 236/1989, artt. 3.2, 4.2.3, 8.2.3; L.R. Lombardia n. 6/1989, art. 2.2.	
Interventi di messa a norma:	Prevedere almeno un parcheggio riservato a persona con disabilità.	
Interventi consigliati:	Nessuno.	
Priorità:	Bassa	



Navigatore:



Codice EDIFICIO:	BIBL
Riferimento:	BIBL_R
Indirizzo:	Via XXV Aprile, n. 6
Località:	Almenno San Salvatore

Riferimenti PGT:	Tessuto di antica formazione.
Denominazione edificio:	Biblioteca comunale "Padre Venturino Alce"
Riepilogo criticità rilevate ed eventuali interventi di messa a norma:	SEGNALETICA Manca segnaletica informativa che indichi la presenza della biblioteca e della sala corsi.
	SPAZI INTERNI L'edificio è posto su un unico livello. L'arredo e la disposizione di alcuni scaffali rendono difficoltoso il passaggio tra gli stessi da parte di persona su sedia a ruote. Il wc disabili della biblioteca è utilizzato come deposito, mentre nella sala corsi il wc non è accessibile. Non sono presenti idonee indicazioni in Braille che indichino le attività svolte e i percorsi per raggiungerle.
	Predisporre idonea segnaletica. In alternativa si consiglia di prevedere un servizio di accoglienza ed accompagnamento per le persone non vedenti o ipovedenti.
	SICUREZZA Il piano di evacuazione non prevede specifiche procedure per le persone con disabilità motoria, sensoriale o cognitiva e non indica quali sono le uscite di emergenza accessibili. Adeguare il piano di evacuazione.
	PARCHEGGI E PERCORSI È presente un parcheggio nelle immediate vicinanze della biblioteca ma non c'è stallo per disabili e sul percorso di collegamento è presente una rampa con pendenza elevata.
Priorità:	Alta.


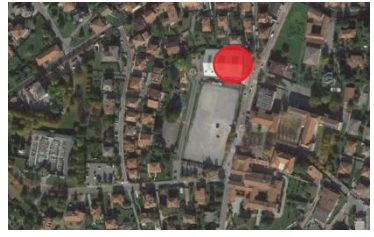



PALESTRA COMUNALE

PALESTRA E BOCCIODROMO



PIANO per l'ELIMINAZIONE delle BARRIERE ARCHITETTONICHE – P.E.B.A.

	Navigator: 	
	Codice EDIFICIO:	PAL
	Riferimento:	PAL_01
	Indirizzo:	Via Papa Giovanni XXIII
	Località:	Almenno San Salvatore
Riferimenti PGT:	Aree e attrezzature per l'istruzione. Tessuto dei servizi consolidato.	
Denominazione edificio:	Palestra comunale.	
Ubicazione barriera:	Esterno. Ingresso principale piano terra.	
Descrizione:	Spazi esterni. Porte ingresso.	
Accessibilità:	<p>Accessibilità parziale. Inaccessibile a persona su sedia a ruote per mancanza di sicurezza a causa dei vetri collocati ad altezza inferiore a 40 cm dal piano pavimento e quindi urtabili con il poggiatesta della carrozzina.</p> <p>Inaccessibile alle persone ipovedenti per il rischio di urti con le vetrate delle porte e mancanza di segnalazione per ciechi di un percorso per accesso all'edificio.</p> <p>Presenza di pavimentazione esterna dissestata.</p>	
Conformità:	<p>Non conforme. Porta d'ingresso con vetro posto ad altezza inferiore a 40 cm dal piano.</p> <p>Alle vetrate non è applicato un opportuno segnale all'altezza degli occhi.</p> <p>Pavimentazione esterna dissestata e mancanza di percorso di accesso ai ciechi.</p> <p>D.P.R. 503/1996, art. 15-17; D.M. 236/1989, artt. 4.3, 4.1.1, 8.1.1; L.R. Lombardia n. 6/1989, artt. 5.6; D.Lgs. 81/2008, art. 63.</p>	
Interventi di messa a norma:	<p>Aumentare la fascia di protezione della porta ad almeno 40 cm dal pavimento.</p> <p>Apporre un segnale visivo ad altezza degli occhi sulle porte vetrate. Sistemare pavimentazione esterna e prevedere segnalazione a terra per accesso ai ciechi.</p>	
Interventi consigliati:	Nessuno.	



PIANO per l'ELIMINAZIONE delle BARRIERE ARCHITETTONICHE – P.E.B.A.

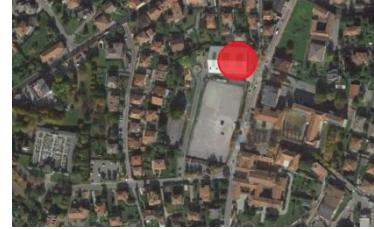
<i>Priorità:</i>	<i>Media.</i>
------------------	---------------



PIANO per l'ELIMINAZIONE delle BARRIERE ARCHITETTONICHE – P.E.B.A.




Navigatore:



Codice EDIFICIO:	PAL
Riferimento:	PAL_02
Indirizzo:	Via Papa Giovanni XXIII
Località:	Almenno San Salvatore

161

Riferimenti PGT:	Aree e attrezzature per l'istruzione. Tessuto dei servizi consolidato.	
Denominazione edificio:	Palestra comunale.	
Ubicazione barriera:	Interno. Tribuna.	
Descrizione:	Spazi interni. Posti per persone su sedia a ruote.	
Accessibilità:	Accessibilità condizionata. Accessibile a persona su sedia a ruote ma per maggior sicurezza prevedere un cordolo/batti piede nei posti riservati alle persone su sedia a ruote.	
Conformità:	Conforme.	
Interventi di messa a norma:	Nessuno.	
Interventi consigliati:	Prevedere un cordolo/batti piede nei posti riservati alle persone su sedia a ruote per maggior sicurezza.	
Priorità:	Bassa.	


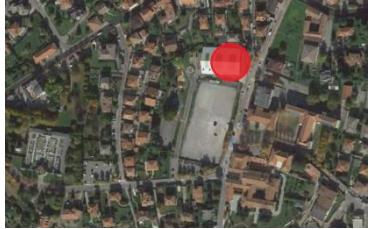



PIANO per l'ELIMINAZIONE delle BARRIERE ARCHITETTONICHE – P.E.B.A.

	Navigatore:		
	Codice EDIFICIO:	PAL	
	Riferimento:	PAL_03	
	Indirizzo:	Via Papa Giovanni XXIII	
	Località:	Almenno San Salvatore	
Riferimenti PGT:	Aree e attrezzature per l'istruzione. Tessuto dei servizi consolidato.		
Denominazione edificio:	Palestra comunale.		
Ubicazione barriera:	Interno. Tribuna.		
Descrizione:	Spazi interni. Tribuna, scala.		
Accessibilità:	<p>Accessibilità parziale. Mancanza di sicurezza, autonomia e comfort per assenza di corrimano a lato della scala. Inaccessibile alle persone non vedenti o ipovedenti per mancanza di sicurezza, autonomia e comfort per la difficoltà nella percezione delle rampe e dei gradini a causa dell'assenza di segnali che indicano l'inizio e la fine delle rampe delle scale.</p>		
Conformità:	<p>Non conforme. Assenza di corrimano su entrambe i lati. Assenza di segnale a pavimento che indica l'inizio e la fine di ciascuna rampa alle persone non vedenti o ipovedenti.</p> <p>D.P.R. 503/1996, art. 16; D.M. 236/1989, art. 4.1.10, 8.1.10; L.R. Lombardia n. 6/1989, art. 5.3.1; d.lgs. 81/2008 art. 63.</p>		
Interventi di messa a norma:	<p>Posare corrimano su almeno un lato della scala. Posare un segnale a pavimento percepibile anche da parte dei non vedenti, situato almeno a 30 cm dal primo e dall'ultimo gradino, che deve indicare l'inizio e la fine di ciascuna rampa.</p>		
Interventi consigliati:	Nessuno		
Priorità:	Media		



PIANO per l'ELIMINAZIONE delle BARRIERE ARCHITETTONICHE – P.E.B.A.

	Navigatore: 	
	Codice EDIFICIO:	PAL
	Riferimento:	PAL_04
	Indirizzo:	Via Papa Giovanni XXIII
	Località:	Almenno San Salvatore
Riferimenti PGT:	Aree e attrezzature per l'istruzione. Tessuto dei servizi consolidato.	
Denominazione edificio:	Palestra comunale.	
Ubicazione barriera:	Interno. Piano terra.	
Descrizione:	Spazi interni. Scala interna per accesso segreteria.	
Accessibilità:	Accessibilità parziale. Mancanza di sicurezza, autonomia e comfort per assenza di corrimano sui lati della scala. Inaccessibile alle persone non vedenti o ipovedenti per mancanza di sicurezza, autonomia e comfort per la difficoltà nella percezione delle rampe e dei gradini a causa dell'assenza di segnali che indicano l'inizio e la fine delle rampe delle scale.	
Conformità:	Non conforme. Assenza di corrimano su entrambe i lati. Assenza di segnale a pavimento che indica l'inizio e la fine di ciascuna rampa alle persone non vedenti o ipovedenti. D.P.R. 503/1996, art. 16; D.M. 236/1989, art. 4.1.10, 8.1.10; L.R. Lombardia n. 6/1989, art. 5.3.1; d.lgs. 81/2008 art. 63.	
Interventi di messa a norma:	Posare corrimano su almeno un lato della scala. Posare un segnale a pavimento percepibile anche da parte dei non vedenti, situato almeno a 30 cm dal primo e dall'ultimo gradino, che deve indicare l'inizio e la fine di ciascuna rampa.	
Interventi consigliati:	Nessuno	
Priorità:	Media	



PIANO per l'ELIMINAZIONE delle BARRIERE ARCHITETTONICHE – P.E.B.A.

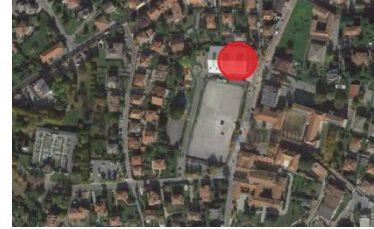
	Navigatore:		
	Codice EDIFICIO:	PAL	
	Riferimento:	PAL_05	
	Indirizzo:	Via Papa Giovanni XXIII	
	Località:	Almenno San Salvatore	
Riferimenti PGT:	Aree e attrezzature per l'istruzione. Tessuto dei servizi consolidato.		
Denominazione edificio:	Palestra comunale.		
Ubicazione barriera:	Interno. Piano seminterrato.		
Descrizione:	Spazi interni. Uscita di sicurezza.		
Accessibilità:	Inaccessibile. Inaccessibile a persona su sedia a ruote per mancanza di sicurezza, autonomia e comfort a causa della pesantezza della porta di uscita di sicurezza. Inaccessibile a chiunque a causa della pesantezza dell'uscita di sicurezza.		
Conformità:	Non conforme. Porta d'ingresso apribile solo con forte pressione e con difficoltà. D.P.R. 503/1996, art. 13-15; D.M. 236/1989, artt. 4.1.1, 8.1.1; L.R. Lombardia n. 6/1989, artt. 5.6; D.Lgs. 81/2008, art. 63.		
Interventi di messa a norma:	Sostituire o mantenere la porta rendendola facilmente apribile, particolarmente in caso di evacuazione d'emergenza.		
Interventi consigliati:	Nessuno		
Priorità:	Alta.		



PIANO per l'ELIMINAZIONE delle BARRIERE ARCHITETTONICHE – P.E.B.A.




Navigatore:



Codice EDIFICIO:	PAL
Riferimento:	PAL_06
Indirizzo:	Via Papa Giovanni XXIII
Località:	Almenno San Salvatore

165

Riferimenti PGT:	Aree e attrezzature per l'istruzione. Tessuto dei servizi consolidato.	
Denominazione edificio:	Palestra comunale.	
Ubicazione barriera:	Interno. Piano seminterrato.	
Descrizione:	Spazi interni. Porta vetrata.	
Accessibilità:	Accessibilità parziale. Inaccessibile a persona su sedia a ruote per mancanza di sicurezza a causa dei vetri collocati ad altezza inferiore a 40 cm dal piano pavimento e quindi urtabili con il poggiatesta della carrozzina. Inaccessibile alle persone ipovedenti per il rischio di urti con le vetrate delle porte.	
Conformità:	Non conforme. Porta locale impianti con vetro posto ad altezza inferiore a 40 cm dal piano. Alle vetrate non è applicato un opportuno segnale all'altezza degli occhi. D.P.R. 503/1996, art. 15-17; D.M. 236/1989, artt. 4.3, 4.1.1, 8.1.1; L.R. Lombardia n. 6/1989, artt. 5.6; D.Lgs. 81/2008, art. 63.	
Interventi di messa a norma:	Aumentare la fascia di protezione della porta ad almeno 40 cm dal pavimento. Apporre un segnale visivo ad altezza degli occhi sulle porte vetrate.	
Interventi consigliati:	Nessuno.	
Priorità:	Bassa	



PIANO per l'ELIMINAZIONE delle BARRIERE ARCHITETTONICHE – P.E.B.A.

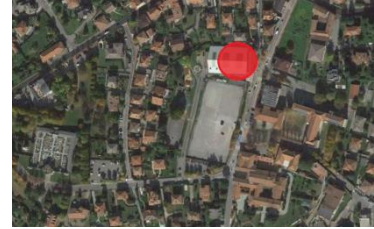
	Navigatore: 	
	Codice EDIFICIO:	PAL
	Riferimento:	PAL_07
	Indirizzo:	Via Papa Giovanni XXIII
	Località:	Almenno San Salvatore
Riferimenti PGT:	Aree e attrezzature per l'istruzione. Tessuto dei servizi consolidato.	
Denominazione edificio:	Palestra comunale.	
Ubicazione barriera:	Interno. Ascensore.	
Descrizione:	Spazi interni. Ascensore.	
Accessibilità:	Inaccessibile. Inaccessibile a chiunque perché non funzionante e manca segnaletica informativa.	
Conformità:	Non conforme. Mancanza di accessibilità ai piani inferiori e superiori. Mancanza di idonea segnaletica informativa. D.P.R. 503/1996, art. 15-23; D.M. 236/1989, artt. 4.4, 4.1.12, 8.1.12; L.R. Lombardia n. 6/1989, art. 5.2, 6.2.	
Interventi di messa a norma:	Ripristinare l'uso dell'ascensore.	
Interventi consigliati:	Nessuno	
Priorità:	Alta	



PIANO per l'ELIMINAZIONE delle BARRIERE ARCHITETTONICHE – P.E.B.A.




Navigatore:




Codice EDIFICIO:	PAL
Riferimento:	PAL_08
Indirizzo:	Via Papa Giovanni XXIII
Località:	Almenno San Salvatore

167

Riferimenti PGT:	Aree e attrezzature per l'istruzione. Tessuto dei servizi consolidato.	
Denominazione edificio:	Palestra comunale.	
Ubicazione barriera:	Interno. Piano seminterrato.	
Descrizione:	Spazi interni. Uscita sicurezza.	
Accessibilità:	Accessibilità parziale. Inaccessibile a persona su sedia a ruote per mancanza di sicurezza a causa dei vetri collocati ad altezza inferiore a 40 cm dal piano pavimento e quindi urtabili con il poggiatesta della carrozzina. Mancanza di sicurezza per chiunque per presenza di tappeto non incassato che crea rischio d'inciampo, in particolare sulla via di fuga.	
Conformità:	Non conforme. Porta d'ingresso con vetro posto ad altezza inferiore a 40 cm dal piano. D.P.R. 503/1996, art. 15; D.M. 236/1989, artt. 4.1.1, 4.1.2, 8.1.1; L.R. Lombardia n. 6/1989, artt. 5.5, 5.6; D.Lgs. 81/2008, art. 63.	
Interventi di messa a norma:	Aumentare la fascia di protezione della porta ad almeno 40 cm dal pavimento.	
Interventi consigliati:	Eliminare o incassare tappeto.	
Priorità:	Media	



PIANO per l'ELIMINAZIONE delle BARRIERE ARCHITETTONICHE – P.E.B.A.

	Navigator: 	
	Codice EDIFICIO:	PAL
	Riferimento:	PAL_09
	Indirizzo:	Via Papa Giovanni XXIII
	Località:	Almenno San Salvatore
Riferimenti PGT:	Aree e attrezzature per l'istruzione. Tessuto dei servizi consolidato.	
Denominazione edificio:	Palestra comunale.	
Ubicazione barriera:	Esterno. Piano seminterrato/terra.	
Descrizione:	Spazi esterni. Scale uscita sicurezza tra piano seminterrato e terra.	
Accessibilità:	<p>Inaccessibile. Inaccessibile per mancanza di sicurezza e comfort per l'assenza di corrimani continui su entrambe i lati.</p> <p>Inaccessibile alle persone non vedenti o ipovedenti per mancanza di sicurezza, autonomia e comfort per la difficoltà nella percezione delle rampe e dei gradini a causa dell'assenza di segnali che indicano l'inizio e la fine delle rampe delle scale.</p>	
Conformità:	<p>Non conforme. Assenza di corrimani su entrambe i lati. Assenza di segnale a pavimento che indica l'inizio e la fine di ciascuna rampa alle persone non vedenti o ipovedenti.</p> <p>D.P.R. 503/1996, artt. 15; D.M. 236/1989, art. 4.1.10 e 8.1.10; L.R. Lombardia n. 6/1989, art. 5.3.1; L. N. 68/1999; d.lgs. 81/2008 art. 63</p>	
Interventi di messa a norma:	<p>Aggiungere il secondo corrimano. Posare un segnale a pavimento percepibile anche da parte dei non vedenti, situato almeno a 30 cm dal primo e dall'ultimo gradino, che deve indicare l'inizio e la fine di ciascuna rampa.</p>	
Interventi consigliati:	Nessuno	
Priorità:	Alta	



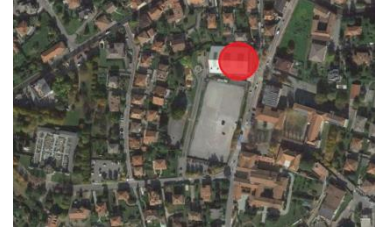
	Navigatore:		
	Codice EDIFICIO:	PAL	
	Riferimento:	PAL_10	
	Indirizzo:	Via Papa Giovanni XXIII	
	Località:	Almenno San Salvatore	
Riferimenti PGT:	Aree e attrezzature per l'istruzione. Tessuto dei servizi consolidato.		
Denominazione edificio:	Palestra comunale.		
Ubicazione barriera:	Esterno. Piano seminterrato.		
Descrizione:	Spazi esterni. Citofono ingresso atleti.		
Accessibilità:	<p>Accessibilità parziale. Inaccessibile a disabile su sedia a ruote per mancanza di sicurezza per l'impossibilità di raggiungere l'interruttore di emergenza posto troppo in alto.</p> <p>Inaccessibile alle persone non vedenti o ipovedenti per l'impossibilità di utilizzare il citofono non potendo decifrarne i pulsanti.</p>		
Conformità:	<p>Non conforme. Interruttore emergenza ad altezza superiore a 1,20 m.</p> <p>Citofono senza scritte in Braille.</p> <p>D.P.R. 503/1996, art. 15; D.M. 236/1989, art. 4.1.5; L.R. Lombardia n. 6/1989, art. 5.7.</p>		
Interventi di messa a norma:	Sostituire il citofono con uno con scritte in Braille. Abbassare interruttore emergenza.		
Interventi consigliati:	Nessuno.		
Priorità:	Media.		



PIANO per l'ELIMINAZIONE delle BARRIERE ARCHITETTONICHE – P.E.B.A.



Navigatore:



Codice EDIFICIO:	PAL
Riferimento:	PAL_11
Indirizzo:	Via Papa Giovanni XXIII
Località:	Almenno San Salvatore

170

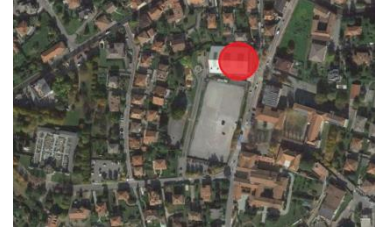
Riferimenti PGT:	Aree e attrezzature per l'istruzione. Tessuto dei servizi consolidato.	
Denominazione edificio:	Palestra comunale.	
Ubicazione barriera:	Interno. Piano seminterrato.	
Descrizione:	Spazi interni. Bagno spogliatoio sotto bocciodromo.	
Accessibilità:	Inaccessibile. Inaccessibile a chiunque per porta accesso con larghezza 65 cm.	
Conformità:	Non conforme. Porta larghezza 65 cm (< 75 cm). D.P.R. 503/1996, art. 15; D.M. 236/1989, artt. 4.1.1, 8.1.1; L.R. Lombardia n. 6/1989, art. 5.4; D.Lgs. 81/2008 art. 63.	
Interventi di messa a norma:	Allargare porta bagno.	
Interventi consigliati:	Nessuno.	
Priorità:	Bassa.	



PIANO per l'ELIMINAZIONE delle BARRIERE ARCHITETTONICHE – P.E.B.A.



Navigator:



Codice EDIFICIO:	PAL
Riferimento:	PAL_12
Indirizzo:	Via Papa Giovanni XXIII
Località:	Almenno San Salvatore

171

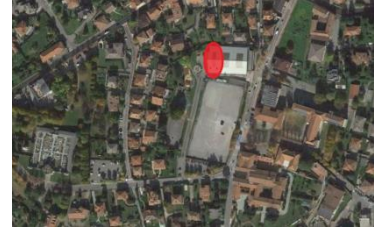
Riferimenti PGT:	Aree e attrezzature per l'istruzione. Tessuto dei servizi consolidato.	
Denominazione edificio:	Palestra comunale.	
Ubicazione barriera:	Interno. Piano seminterrato.	
Descrizione:	Spazi interni. Docce spogliatoio sotto bocciodromo.	
Accessibilità:	Accessibilità parziale. Inaccessibile alle persone su sedia a ruote per mancanza di autonomia e comfort per assenza di docce accessibili per presenza di dislivello.	
Conformità:	Non conforme. Assenza di almeno una doccia accessibile. D.P.R. 503/1996, art. 15; D.M. 236/1989, artt. 4.4, 4.1.1, 8.1.1; L.R. Lombardia n. 6/1989, art. 5.4; l. n. 68/1999; d.lgs. 81/2008 art. 63.	
Interventi di messa a norma:	Prevedere una doccia accessibile.	
Interventi consigliati:	Nessuno.	
Priorità:	Bassa.	



PIANO per l'ELIMINAZIONE delle BARRIERE ARCHITETTONICHE – P.E.B.A.




Navigatore:





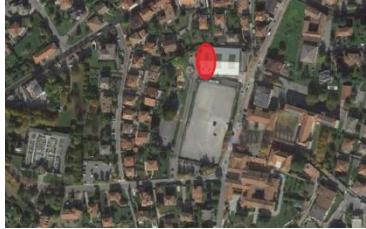

Codice EDIFICIO:	PAL
Riferimento:	BOC_01
Indirizzo:	Via Papa Giovanni XXIII
Località:	Almenno San Salvatore

172

Riferimenti PGT:	Aree e attrezzature per l'istruzione. Tessuto dei servizi consolidato.	
Denominazione edificio:	Palestra comunale. Bocciodromo	
Ubicazione barriera:	Esterno. Ingresso	
Descrizione:	Spazi esterni. Ingresso bocciodromo da Parco Alpini	
Accessibilità:	Accessibilità parziale. Inaccessibile a persona su sedia a ruote per mancanza di autonomia e comfort a causa di presenza di gradino di altezza 11 cm.	
Conformità:	Non conforme. Mancanza di un ingresso accessibile a persona su sedia a ruote. D.P.R. 503/1996, art. 16; D.M. 236/1989, art. 3.2, 4.4; L.R. Lombardia n. 6/1989, art. 6.2; d.lgs. 81/2008 art. 63	
Interventi di messa a norma:	Prevedere una rampa per il superamento del dislivello di accesso.	
Interventi consigliati:	Nessuno.	
Priorità:	Alta.	



PIANO per l'ELIMINAZIONE delle BARRIERE ARCHITETTONICHE – P.E.B.A.

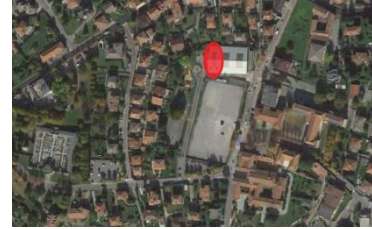
		Navigator:	
		Codice EDIFICIO:	PAL
		Riferimento:	BOC_02
		Indirizzo:	Via Papa Giovanni XXIII
		Località:	Almenno San Salvatore
Riferimenti PGT:	Aree e attrezzature per l'istruzione. Tessuto dei servizi consolidato.		
Denominazione edificio:	Palestra comunale. Bocciodromo.		
Ubicazione barriera:	Esterno/interno.		
Descrizione:	Spazi esterni/interni. Uscite di sicurezza.		
Accessibilità:	Accessibilità parziale. Inaccessibile a persona su sedia a ruote per mancanza di sicurezza a causa dei vetri collocati ad altezza inferiore a 40 cm dal piano pavimento e quindi urtabili con il poggiatesta della carrozzina. Inaccessibile a chiunque per mancanza di sicurezza a causa di gradino non segnalato di 10,5 cm a ridosso dell'uscita di sicurezza e per la presenza di tapparelle che ingombrano la via di fuga.		
Conformità:	Non conforme. Porta d'ingresso con vetro posto ad altezza inferiore a 40 cm dal piano. Presenza di gradino a ridosso dell'uscita di sicurezza non segnalato ed ingombro con tapparelle della stessa. D.P.R. 503/1996, art. 15-17; D.M. 236/1989, artt. 4.1.1, 8.1.1; L.R. Lombardia n. 6/1989, artt. 5.6; D.Lgs. 81/2008, art. 63.		
Interventi di messa a norma:	Aumentare la fascia di protezione della porta ad almeno 40 cm dal pavimento. Segnalare gradino. Eliminare tapparelle.		
Interventi consigliati:	Durante l'orario di apertura tenere le tapparelle alzate in modo che le uscite di sicurezza siano sgombre.		
Priorità:	Media.		




PIANO per l'ELIMINAZIONE delle BARRIERE ARCHITETTONICHE – P.E.B.A.



Navigatore:


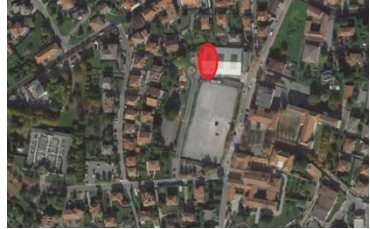



Codice EDIFICIO:	PAL
Riferimento:	BOC_03
Indirizzo:	Via Papa Giovanni XXIII
Località:	Almenno San Salvatore

Riferimenti PGT:	Aree e attrezzature per l'istruzione. Tessuto dei servizi consolidato.	
Denominazione edificio:	Palestra comunale. Bocciodromo.	
Ubicazione barriera:	Interno.	
Descrizione:	Spazi interni. Porta blocco bagni pubblici.	
Accessibilità:	Inaccessibile. Mancanza di comfort per l'accesso ai bagni a causa di porte con larghezza 70 cm.	
Conformità:	Non conforme. Porte con larghezza < 80 cm. D.P.R. 503/1996, art. 15; D.M. 236/1989, artt. 4.1.1, 8.1.1; L.R. Lombardia n. 6/1989, art. 5.6, 6.1.	
Interventi di messa a norma:	Allargare porte.	
Interventi consigliati:	Nessuno	
Priorità:	Bassa	


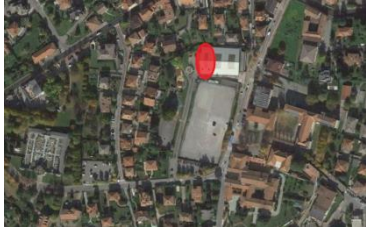



PIANO per l'ELIMINAZIONE delle BARRIERE ARCHITETTONICHE – P.E.B.A.


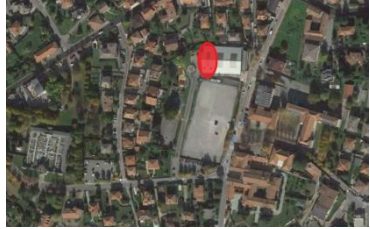
	Navigatore: 	
	Codice EDIFICIO:	PAL
	Riferimento:	BOC_04
	Indirizzo:	Via Papa Giovanni XXIII
	Località:	Almenno San Salvatore
Riferimenti PGT:	Aree e attrezzature per l'istruzione. Tessuto dei servizi consolidato.	
Denominazione edificio:	Palestra comunale. Bocciodromo.	
Ubicazione barriera:	Interno.	
Descrizione:	Spazi interni. Porte blocco bagni pubblici.	
Accessibilità:	Inaccessibile. Mancanza di comfort per l'accesso ai bagni a causa di porte con larghezza 70 cm. Mancanza di wc accessibile.	
Conformità:	Non conforme. Porte con larghezza < 80 cm. Mancanza di un wc accessibile per ogni blocco di servizi igienici. D.P.R. 503/1996, art. 15; D.M. 236/1989, artt. 4.1.1, 8.1.1, 4.4; L.R. Lombardia n. 6/1989, art. 5.4, 5.6	
Interventi di messa a norma:	Allargare porte. Prevedere un wc accessibile anche a persona su sedia a ruote.	
Interventi consigliati:	Nessuno	
Priorità:	Alta.	



PIANO per l'ELIMINAZIONE delle BARRIERE ARCHITETTONICHE – P.E.B.A.

	Navigatore: 	
	Codice EDIFICIO:	PAL
	Riferimento:	BOC_05
	Indirizzo:	Via Papa Giovanni XXIII
	Località:	Almenno San Salvatore
Riferimenti PGT:	Aree e attrezzature per l'istruzione. Tessuto dei servizi consolidato.	
Denominazione edificio:	Palestra comunale. Bocciodromo.	
Ubicazione barriera:	Interno.	
Descrizione:	Spazi interni. Porte bagno privato.	
Accessibilità:	Inaccessibile. Mancanza di comfort per l'accesso al bagno a causa di porte con larghezza 70 cm. Mancanza di wc accessibile.	
Conformità:	Non conforme. Porte con larghezza < 80 cm. Mancanza di un wc accessibile per ogni blocco di servizi igienici. D.P.R. 503/1996, art. 15; D.M. 236/1989, artt. 4.1.1, 8.1.1, 4.4; L.R. Lombardia n. 6/1989, art. 5.4, 5.6	
Interventi di messa a norma:	Allargare porte. Prevedere un wc accessibile anche a persona su sedia a ruote.	
Interventi consigliati:	Il bagno possiede già le dimensioni minime per essere adattato, pertanto si consiglia di renderlo accessibile e utilizzarlo anche come bagno pubblico.. Valutare attentamente la tipologia della porta di ingresso, dei sanitari, dei maniglioni e dei vari ausili da adottare.	
Priorità:	Alta.	



	Navigator: 	
	Codice EDIFICIO:	PAL
	Riferimento:	PAL_R
	Indirizzo:	Via Papa Giovanni XXIII
	Località:	Almenno San Salvatore
Riferimenti PGT:	Aree e attrezzature per l'istruzione. Tessuto dei servizi consolidato.	
Denominazione edificio:	Palestra comunale. Bocciodromo.	
	SEGNALETICA Manca idonea segnaletica esterna che indichi la presenza dell'ascensore per l'accesso agli spogliatoi della palestra comunale. Manca segnaletica informativa che indichi la presenza del bocciodromo.	
Riepilogo criticità rilevate ed eventuali interventi di messa a norma:	SPAZI INTERNI L'edificio è posto su un doppio livello. Sono presenti due ingressi principali, di cui quello del bocciodromo non accessibile a persona su sedia a ruote. Nel bocciodromo non è presente wc accessibile.	
	Non sono presenti idonee indicazioni in Braille che indichino le attività svolte e i percorsi per raggiungerle. Predisporre idonea segnaletica. In alternativa si consiglia di prevedere un servizio di accoglienza ed accompagnamento per le persone non vedenti o ipovedenti.	
	SICUREZZA Il piano di evacuazione non prevede specifiche procedure per le persone con disabilità motoria, sensoriale o cognitiva e non indica quali sono le uscite di emergenza accessibili. Adeguare il piano di evacuazione.	
	PARCHEGGI È presente un parcheggio nelle immediate vicinanze dell'ingresso alla palestra con percorso pedonale in piano e accessibile. Per l'accesso al bocciodromo, non essendo funzionante l'ascensore al piano palestra, si utilizza il parcheggio sito in Viale dei Caduti da cui si raggiunge l'edificio attraversando il Parco degli Alpini tramite percorso in piano e accessibile.	
Priorità:	Bocciodromo – Alta ; Palestra - Bassa	



02_SCHEDE SPAZI URBANI



CIMITERO MONUMENTALE COMUNALE



PIANO per l'ELIMINAZIONE delle BARRIERE ARCHITETTONICHE – P.E.B.A.



Navigatore:



Codice EDIFICIO: CIM

Riferimento: CIM_01

Indirizzo: Viale dei Caduti, n. 4

Località: Almenno San Salvatore

Riferimenti PGT:	Tessuto dei servizi consolidato.	
Denominazione edificio:	Cimitero monumentale comunale	
Ubicazione barriera:	Interno cimitero	
Descrizione:	Spazi esterni. Vialetti.	
Accessibilità:	<p>Accessibilità condizionata. Accessibile a persone su sedia a ruote con aiuto di altra persona o comunque con difficoltà per mancanza di autonomia per la presenza di vialetti in ghiaia. Sono invece presenti ingressi accessibili e rampe interne per il superamento dei dislivelli e l'accessibilità è garantita per gli spazi coperti.</p>	
Conformità:	<p>Non conforme. Pavimentazione che crea ostacolo a disabile su sedia a ruote.</p> <p>D.P.R. 503/1996, art. 16; D.M. 236/1989, artt. 4.2.2, 8.2.2; L.R. Lombardia n. 6/1989, art. 2.1</p>	
Interventi di messa a norma:	Prevedere percorso con pavimentazione antisdrucciolevole che non crei ostacolo a disabile su sedia a ruote.	
Interventi consigliati:	Nessuno.	
Priorità:	Bassa.	




PIANO per l'ELIMINAZIONE delle BARRIERE ARCHITETTONICHE – P.E.B.A.

	Navigatore:	
	Codice EDIFICIO:	CIM
	Riferimento:	CIM_02
	Indirizzo:	Viale dei Caduti, n. 4
	Località:	Almenno San Salvatore
Riferimenti PGT:	Tessuto dei servizi consolidato.	
Denominazione edificio:	Cimitero monumentale comunale	
Ubicazione barriera:	Interno cimitero	
Descrizione:	Bagni	
Accessibilità:	Accessibilità parziale. Inaccessibile a disabile su sedia a ruote per mancanza di sicurezza, autonomia e comfort per assenza di maniglioni di avvicinamento al lavabo e al wc e sanitari adeguati.	
Conformità:	Non conforme. Mancanza di bagno accessibile. D.P.R. 503/1996, art. 8; D.M. 236/1989, artt. 4.1.6, 8.1.6; L.R. Lombardia n. 6/1989, art. 5.4.	
Interventi di messa a norma:	Prevedere almeno un servizio igienico per ogni blocco di servizi igienici, che sia accessibile alle persone su sedia a ruote.	
Interventi consigliati:	Nessuno.	
Priorità:	Alta.	



Navigator:



Codice EDIFICIO:

CIM

Riferimento:

CIM_R

Indirizzo:

Viale dei Caduti, n. 4

Località:

Almenno San Salvatore

Riferimenti PGT:

Tessuto dei servizi consolidato.

Denominazione edificio:

Cimitero monumentale comunale

Riepilogo criticità rilevate ed eventuali interventi di messa a norma:

*Il cimitero è accessibile così come molti dei vialetti interni.
Alcuni vialetti non sono accessibili a persone su sedia a ruote perché aventi pavimentazione in ghiaietto.
È presente un wc all'interno del cimitero, ma non risulta accessibile per dimensioni, tipologia di sanitari e vialetto in ghiaietto per l'accesso.
Sono presenti parcheggi riservati a disabile in varie aree di accesso al parco esterno.*

Priorità:

Media



PARCO COMUNALE “DEL DONATORE”




PIANO per l'ELIMINAZIONE delle BARRIERE ARCHITETTONICHE – P.E.B.A.



Navigatore:




184

Codice SPAZIO APERTO:	PAR.DON	
Riferimento:	PAR.DON_01	
Indirizzo:	via Zuccala	
Località:	Almenno San Salvatore	
Riferimenti PGT:	Aree per verde pubblico.	
Denominazione spazio:	Parco del Donatore	
Ubicazione barriera:	Parco del Donatore	
Descrizione:	Scaletta accesso da via Gerosa	
Accessibilità:	Accessibilità parziale. Mancanza di sicurezza e comfort per l'assenza di corrimano continuo sui lati.	
Conformità:	Non conforme. Mancanza di corrimano sui lati. D.P.R. 503/1996, art. 7; D.M. 236/1989, art. 4.1.10, 8.1.10; L.R. Lombardia n. 6/1989, art. 5.3.1.	
Interventi di messa a norma:	Posare corrimano ai lati della scala.	
Interventi consigliati:	Nessuno.	
Priorità:	Media.	



Navigatore:




Codice SPAZIO APERTO:	PAR.DON	
Riferimento:	PAR.DON_02	
Indirizzo:	via Zuccala	
Località:	Almenno San Salvatore	
Riferimenti PGT:	Aree per verde pubblico.	
Denominazione spazio:	Parco del Donatore	
Ubicazione barriera:	Parco del Donatore	
Descrizione:	Giochi	
Accessibilità:	<p>Accessibilità parziale. Inaccessibile a disabile su sedia a ruote per mancanza di sicurezza, autonomia e comfort per impossibilità di avvicinarsi e utilizzare i giochi.</p>	
Conformità:	<p>Non conforme. Mancanza di giochi inclusivi e percorsi di accesso agli stessi.</p> <p>D.P.R. 503/1996, art. 9; D.M. 236/1989, art. 4.2; L.R. Lombardia n. 6/1989, art. 2, 6.2.</p>	
Interventi di messa a norma:	Prevedere giochi accessibili e percorsi per raggiungerli.	
Interventi consigliati:	Nessuno.	
Priorità:	Media.	




PIANO per l'ELIMINAZIONE delle BARRIERE ARCHITETTONICHE – P.E.B.A.



Navigatore:



Codice SPAZIO APERTO:	PAR.DON	
Riferimento:	PAR.DON_03	
Indirizzo:	via Zuccala	
Località:	Almenno San Salvatore	
Riferimenti PGT:	Aree per verde pubblico.	
Denominazione spazio:	Parco del Donatore	
Ubicazione barriera:	Ingresso da via Zuccala	
Descrizione:	Pavimentazione	
Accessibilità:	Accessibilità parziale. Mancanza di sicurezza, autonomia e comfort per presenza di pavimentazione dissestata all'ingresso del parco.	
Conformità:	Non conforme. Pavimentazione dissestata. D.P.R. 503/1996, art. 4; D.M. 236/1989, art. 4.1.2, 8.1.2; L.R. Lombardia n. 6/1989, art. 2.1.4.	
Interventi di messa a norma:	Sistemare pavimentazione.	
Interventi consigliati:	Nessuno.	
Priorità:	Media.	



PIANO per l'ELIMINAZIONE delle BARRIERE ARCHITETTONICHE – P.E.B.A.



Navigatore:




Codice SPAZIO APERTO:	PAR.DON	
Riferimento:	PAR.DON_04	
Indirizzo:	via Zuccala	
Località:	Almenno San Salvatore	
Riferimenti PGT:	Aree per verde pubblico.	
Denominazione spazio:	Parco del Donatore	
Ubicazione barriera:	Bagni pubblici	
Descrizione:	Bagni pubblici	
Accessibilità:	<p>Inaccessibile. Inaccessibile a disabile su sedia a ruote per mancanza di sicurezza, autonomia e comfort per assenza di maniglioni di avvicinamento al lavabo e al wc e sanitari adeguati. Inaccessibile a chiunque perché utilizzato come magazzino e tenuto chiuso a chiave.</p>	
Conformità:	<p>Non conforme. Mancanza di bagno accessibile.</p> <p>D.P.R. 503/1996, art. 8; D.M. 236/1989, artt. 4.1.6, 8.1.6; L.R. Lombardia n. 6/1989, art. 5.4.</p>	
Interventi di messa a norma:	<p>Prevedere almeno un servizio igienico per ogni blocco di servizi igienici, che sia accessibile alle persone su sedia a ruote.</p>	
Interventi consigliati:	<p>I bagni possiedono già le dimensioni minime per essere adattati. Valutare attentamente la tipologia della porta di ingresso, dei sanitari, dei maniglioni e dei vari ausili da adottare.</p>	
Priorità:	Alta.	



PIANO per l'ELIMINAZIONE delle BARRIERE ARCHITETTONICHE – P.E.B.A.



Navigatore:



188

Codice SPAZIO APERTO:	PAR.DON
Riferimento:	PAR.DON_R
Indirizzo:	via Zuccala
Località:	Almenno San Salvatore
Riferimenti PGT:	Aree per verde pubblico.
Denominazione spazio:	Parco del Donatore
Riepilogo criticità rilevate ed eventuali interventi di messa a norma:	<p>Manca corrimano su una scaletta di accesso da via Gerosa. I bagni pubblici sono chiusi e vengono utilizzati come deposito, al loro interno manca comunque un bagno accessibile. I giochi presenti non sono inclusivi e non c'è percorso per accedervi.</p>
Priorità:	Media.




PARCO COMUNALE “DEGLI ALPINI”




PIANO per l'ELIMINAZIONE delle BARRIERE ARCHITETTONICHE – P.E.B.A.



Navigatore:



Codice SPAZIO APERTO:	PAR.ALP	
Riferimento:	PAR.ALP_01	
Indirizzo:	viale dei Caduti	
Località:	Almenno San Salvatore	
Riferimenti PGT:	Aree per verde pubblico.	
Denominazione spazio:	Parco degli Alpini	
Ubicazione barriera:	Parco degli Alpini	
Descrizione:	Scaletta verso bagni pubblici	
Accessibilità:	Accessibilità parziale. Mancanza di sicurezza e comfort per l'assenza di corrimano continuo sui lati.	
Conformità:	Non conforme. Mancanza di corrimano sui lati. D.P.R. 503/1996, art. 7; D.M. 236/1989, art. 4.1.10, 8.1.10; L.R. Lombardia n. 6/1989, art. 5.3.1.	
Interventi di messa a norma:	Posare corrimano ai lati della scala.	
Interventi consigliati:	Nessuno.	
Priorità:	Media.	



PIANO per l'ELIMINAZIONE delle BARRIERE ARCHITETTONICHE – P.E.B.A.

		<p>Navigatore:</p> 
Codice SPAZIO APERTO:	PAR.ALP	
Riferimento:	PAR.ALP_02	
Indirizzo:	viale dei Caduti	
Località:	Almenno San Salvatore	
Riferimenti PGT:	Aree per verde pubblico.	
Denominazione spazio:	Parco degli Alpini	
Ubicazione barriera:	Bagno pubblico	
Descrizione:	Bagni pubblici	
Accessibilità:	<p>Inaccessibile. Inaccessibile a disabile su sedia a ruote per mancanza di sicurezza, autonomia e comfort per assenza di maniglioni di avvicinamento al lavabo e al wc e sanitari adeguati. Inaccessibile a chiunque per presenza di porta di larghezza 65 cm e perché mantenuto chiuso.</p>	
Conformità:	<p>Non conforme. Porte con larghezza < 75 cm. Mancanza di bagno accessibile.</p> <p>D.P.R. 503/1996, art. 8; D.M. 236/1989, artt. 4.1.1, 8.1.1, 4.1.6, 8.1.6; L.R. Lombardia n. 6/1989, art. 5.4, 5.6.</p>	
Interventi di messa a norma:	<p>Prevedere almeno un servizio igienico per ogni blocco di servizi igienici, che sia accessibile alle persone su sedia a ruote. Sostituire la porta con altra di dimensioni adeguate.</p>	
Interventi consigliati:	Nessuno.	
Priorità:	Alta.	



PIANO per l'ELIMINAZIONE delle BARRIERE ARCHITETTONICHE – P.E.B.A.



Navigatore:



192

Codice SPAZIO APERTO:	PAR.ALP
Riferimento:	PAR.ALP_R
Indirizzo:	viale dei Caduti
Località:	Almenno San Salvatore
Riferimenti PGT:	Aree per verde pubblico.
Denominazione spazio:	Parco degli Alpini
Riepilogo criticità rilevate ed eventuali interventi di messa a norma:	Manca corrimano su una scaletta verso i bagni. I bagni pubblici sono chiusi e vengono utilizzati come deposito, al loro interno manca, comunque, un bagno accessibile.
Priorità:	Bassa.



PARCO COMUNALE “SANT’UBERTO”




PIANO per l'ELIMINAZIONE delle BARRIERE ARCHITETTONICHE – P.E.B.A.



Navigatore:



194

Codice SPAZIO APERTO:	PAR.UBE	
Riferimento:	PAR.UBE_01	
Indirizzo:	viale dei Caduti, viale Guglielmo Marconi, via della Resistenza	
Località:	Almenno San Salvatore	
Riferimenti PGT:	Aree per verde pubblico	
Denominazione spazio:	Parco Sant'Uberto	
Ubicazione barriera:	Parco Sant'Uberto	
Descrizione:	Ingresso da via della Resistenza	
Accessibilità:	Accessibilità parziale. Inaccessibile a persona su sedia a ruote per mancanza di sicurezza, autonomia e comfort per presenza di soglia di 5 cm all'ingresso accanto a parcheggio disabili.	
Conformità:	Non conforme. Presenza di soglia > 2,5 cm. D.P.R. 503/1996, art. 4; D.M. 236/1989, art. 4.2.1, 8.2.1; L.R. Lombardia n. 6/1989, art. 2.1.1.	
Interventi di messa a norma:	Eliminare o ridurre soglia.	
Interventi consigliati:	Nessuno.	
Priorità:	Media.	



PIANO per l'ELIMINAZIONE delle BARRIERE ARCHITETTONICHE – P.E.B.A.



Navigatore:



Codice SPAZIO APERTO:	PAR.UBE
Riferimento:	PAR.UBE_R
Indirizzo:	viale dei Caduti, viale Guglielmo Marconi, via della Resistenza
Località:	Almenno San Salvatore
Riferimenti PGT:	Aree per verde pubblico
Denominazione spazio:	Parco Sant'Uberto
Riepilogo criticità rilevate ed eventuali interventi di messa a norma:	È presente una soglia di 5 cm all'ingresso da via della Resistenza. Le panchine sono posizionate nel prato senza adeguato spazio laterale di accostamento.
Priorità:	Bassa



PARCO COMUNALE “PIAZZA MERCATO”



PIANO per l'ELIMINAZIONE delle BARRIERE ARCHITETTONICHE – P.E.B.A.

		<p>Navigatore:</p> 
Codice SPAZIO APERTO:	PAR.MER	
Riferimento:	PAR.MER_01	
Indirizzo:	via Postico	
Località:	Almenno San Salvatore	
Riferimenti PGT:	Aree per verde pubblico.	
Denominazione spazio:	Parco pubblico	
Ubicazione barriera:	Bagno pubblico	
Descrizione:	Bagno pubblico	
Accessibilità:	<p>Inaccessibile. Inaccessibile a disabile su sedia a ruote per mancanza di sicurezza, autonomia e comfort per assenza di maniglioni di avvicinamento al lavabo e al wc e sanitari adeguati. Inaccessibile a chiunque perché tenuto chiuso a chiave.</p>	
Conformità:	<p>Non conforme. Mancanza di bagno accessibile.</p> <p>D.P.R. 503/1996, art. 8; D.M. 236/1989, artt. 4.1.1, 8.1.1, 4.1.6, 8.1.6; L.R. Lombardia n. 6/1989, art. 5.4, 5.6.</p>	
Interventi di messa a norma:	Prevedere almeno un servizio igienico per ogni blocco di servizi igienici, che sia accessibile alle persone su sedia a ruote.	
Interventi consigliati:	I bagni possiedono già le dimensioni minime per essere adattati. Valutare attentamente la tipologia della porta di ingresso, dei sanitari, dei maniglioni e dei vari ausili da adottare.	
Priorità:	Alta.	



Navigatore:



Codice SPAZIO APERTO:	PAR.MER	
Riferimento:	PAR.MER_02	
Indirizzo:	via Postico	
Località:	Almenno San Salvatore	
Riferimenti PGT:	Aree per verde pubblico.	
Denominazione spazio:	Parco pubblico	
Ubicazione barriera:	Parco pubblico	
Descrizione:	Altalene	
Accessibilità:	<p>Accessibilità parziale. Inaccessibile a disabile su sedia a ruote per mancanza di sicurezza, autonomia e comfort per impossibilità di avvicinarsi e utilizzare i giochi.</p>	
Conformità:	<p>Non conforme. Mancanza di giochi inclusivi e percorsi di accesso agli stessi.</p> <p>D.P.R. 503/1996, art. 9; D.M. 236/1989, art. 4.2; L.R. Lombardia n. 6/1989, art. 2, 6.2.</p>	
Interventi di messa a norma:	Prevedere giochi accessibili e percorsi per raggiungerli.	
Interventi consigliati:	Nessuno.	
Priorità:	Media.	



PIANO per l'ELIMINAZIONE delle BARRIERE ARCHITETTONICHE – P.E.B.A.



Navigatore:



Codice SPAZIO APERTO:	PAR.MER
Riferimento:	PAR.MER_R
Indirizzo:	via Postico
Località:	Almenno San Salvatore
Riferimenti PGT:	Aree per verde pubblico.
Denominazione spazio:	Parco pubblico
Riepilogo criticità rilevate ed eventuali interventi di messa a norma:	<i>I bagni pubblici sono chiusi a chiave, al loro interno manca comunque un bagno accessibile. I giochi presenti non sono inclusivi e non c'è percorso per accedervi.</i>
Priorità:	Alta



03_SCHEDE PERCORSI URBANI



PERCORSO 01




PIANO per l'ELIMINAZIONE delle BARRIERE ARCHITETTONICHE – P.E.B.A.



Navigatore:



Codice PERCORSO:	PER_01
Riferimento:	FER_01
Indirizzo:	via Gaetano Buttinoni
Località:	Almenno San Salvatore

Descrizione:	Fermata autobus.	
Accessibilità:	Accessibilità parziale. Fermata autobus inaccessibile a disabile su sedia a ruote per mancanza di sicurezza, autonomia e comfort a causa dell'impossibilità di posizionarsi sotto la pensilina per la presenza di gradino di accesso. Inaccessibile alle persone non vedenti o ipovedenti per mancanza di sicurezza, autonomia e comfort perché non sono in grado di percepire la presenza della fermata e il punto in cui accedere all'autobus con il conseguente il rischio di investimento.	
Conformità:	Non conforme. Fermata autobus inaccessibile. Mancanza di segnalazioni tattili per ciechi. Mancanza di spazio per ruotare la carrozzina e presenza di gradino. D.P.R. 503/1996, art. 4; D.M. 236/1989, art. 4.2; L.R. Lombardia n. 6/1989, art. 3.2.1.	
Interventi di messa a norma:	Segnalare la fermata dell'autobus con segnaletica tattile a pavimento evidenziata con variazioni cromatiche per non vedenti o ipovedenti. Prevedere rampa per accesso alla pensilina e idoneo spazio di attesa dell'autobus, anche per disabile su sedia a ruote.	
Interventi consigliati:	Nessuno.	
Priorità:	Alta.	




PIANO per l'ELIMINAZIONE delle BARRIERE ARCHITETTONICHE – P.E.B.A.



Navigatore:



Codice PERCORSO:	PER_01
Riferimento:	ATTR_01
Indirizzo:	via Gaetano Buttinoni
Località:	Almenno San Salvatore

Descrizione:	Attraversamento pedonale.	
Accessibilità:	Inaccessibilità. Inaccessibile a chiunque per mancanza di marciapiedi o percorso pedonale oltre l'attraversamento pedonale. Inaccessibile a chiunque per mancanza di segnaletica su palo dell'attraversamento e di illuminazione dello stesso.	
Conformità:	Non conforme. Mancanza di marciapiedi o percorso pedonale. Mancanza segnaletica su palo. Mancanza di illuminazione. D.P.R. 503/1996, art. 6, D.M. 236/1989, art. 4.2.1; D.Lgs. 285/1992, art.38; D.P.R. 495/1992, art. 145.	
Interventi di messa a norma:	Prevedere percorso pedonale sicuro o marciapiedi. Installare segnaletica su palo e illuminazione.	
Interventi consigliati:	Nessuno	
Priorità:	Alta	




PIANO per l'ELIMINAZIONE delle BARRIERE ARCHITETTONICHE – P.E.B.A.



Navigatore:



Codice PERCORSO:	PER_01
Riferimento:	ATTR_02
Indirizzo:	via Roma
Località:	Almenno San Salvatore

Descrizione:	Attraversamento pedonale.	
Accessibilità:	Inaccessibilità. Inaccessibile per le persone non vedenti o ipovedenti per mancanza di sicurezza, autonomia e comfort per la difficoltà di individuare l'intersezione tra il percorso pedonale e l'attraversamento e per la presenza gradino sul raccordo con marciapiedi.	
Conformità:	Non conforme. Presenza di gradino sull'accesso al marciapiedi. Mancanza di segnaletica tattile che indica l'attraversamento alle persone non vedenti. D.P.R. 503/1996, art. 6, D.M. 236/1989, art. 4.2.1; D.Lgs. 285/1992, art.38; D.P.R. 495/1992, art. 145.	
Interventi di messa a norma:	Sistemare raccordo tra attraversamento e marciapiedi, prevedere segnaletica idonea a persone non vedenti.	
Interventi consigliati:	Valutare lo spostamento dell'attraversamento in un punto con maggiore visibilità.	
Priorità:	Media	



PIANO per l'ELIMINAZIONE delle BARRIERE ARCHITETTONICHE – P.E.B.A.


	Navigatore:	
		
	Codice PERCORSO:	PER_01
	Riferimento:	MARC_01
	Indirizzo:	via Gerosa
Località:	Almenno San Salvatore	
Descrizione:	Marciapiede.	
Accessibilità:	Accessibilità parziale. <i>Inaccessibile a disabile su sedia a ruote per mancanza di sicurezza, autonomia e comfort a causa della pavimentazione dissestata.</i>	
Conformità:	Non conforme. <i>Marciapiede con pavimentazione dissestata.</i> D.P.R. 503/1996, art. 5; D.M. 236/1989, art. 4.2; D.lgs. 285/1992, art. 3, punto 33 e 36.	
Interventi di messa a norma:	Ripristinare pavimentazione.	
Interventi consigliati:	Nessuno	
Priorità:	Alta	



Navigatore:



Codice PERCORSO:	PER_01
Riferimento:	MARC_02
Indirizzo:	via Gerosa
Località:	Almenno San Salvatore

Descrizione:	Ingresso carrale su marciapiede.	
Accessibilità:	Accessibilità parziale. Inaccessibile a disabile su sedia a ruote per mancanza di sicurezza, autonomia e comfort per pavimentazione dissestata. Inaccessibile a non vedenti o ipovedenti per mancanza di segnaletica tattile che segnali le rampe di raccordo del marciapiedi con gli accessi carrali.	
Conformità:	Non conforme. Marciapiede con pavimentazione dissestata. Mancanza di segnaletica tattile per ciechi e ipovedenti. D.P.R. 503/1996, art. 5; D.M. 236/1989, art. 4.2; D.lgs. 285/1992, art. 3.	
Interventi di messa a norma:	Ripristinare pavimentazione. Prevedere idonea segnaletica per ciechi e ipovedenti.	
Interventi consigliati:	Nessuno	
Priorità:	Alta	




PIANO per l'ELIMINAZIONE delle BARRIERE ARCHITETTONICHE – P.E.B.A.



Navigatore:



Codice PERCORSO:	PER_01
Riferimento:	MARC_03
Indirizzo:	via Gerosa
Località:	Almenno San Salvatore

Descrizione:	Ingresso carrale su marciapiede.	
Accessibilità:	Accessibilità parziale. Inaccessibile a disabile su sedia a ruote per mancanza di sicurezza, autonomia e comfort per rampe di raccordo con accesso carrale con pendenza elevata in alcuni punti. Inaccessibile a non vedenti o ipovedenti per mancanza di segnaletica tattile che segnali le rampe di raccordo del marciapiedi con l'accesso carrale.	
Conformità:	Non conforme. Marciapiede con rampe a pendenza elevata. Mancanza di segnaletica tattile per ciechi e ipovedenti. D.P.R. 503/1996, art. 5; D.M. 236/1989, art. 4.2; D.lgs. 285/1992, art. 3.	
Interventi di messa a norma:	Ridurre pendenza rampe raccordo nei punti di maggior pendenza. Prevedere idonea segnaletica per ciechi e ipovedenti.	
Interventi consigliati:	Nessuno	
Priorità:	Alta	



PIANO per l'ELIMINAZIONE delle BARRIERE ARCHITETTONICHE – P.E.B.A.

	Navigator:	
		
	Codice PERCORSO:	PER_01
	Riferimento:	ATTR_03
	Indirizzo:	via Gerosa
Località:	Almenno San Salvatore	
Descrizione:	Mancanza attraversamento pedonale	
Accessibilità:	Inaccessibile. Inaccessibile a chiunque per mancanza di sicurezza per assenza attraversamento pedonale su via Gerosa.	
Conformità:	Non conforme. Mancanza di attraversamento pedonale. D.P.R. 503/1996, art. 6, D.M. 236/1989, art. 4.2.1; D.Lgs. 285/1992, art.38; D.P.R. 495/1992, art. 145.	
Interventi di messa a norma:	Prevedere attraversamento pedonale.	
Interventi consigliati:	Nessuno	
Priorità:	Media	



PIANO per l'ELIMINAZIONE delle BARRIERE ARCHITETTONICHE – P.E.B.A.




Navigatore:






209

Codice PERCORSO:	PER_01
Riferimento:	MARC_04
Indirizzo:	via Gerosa - via Pavoni
Località:	Almenno San Salvatore

Descrizione:	Marciapiede.	
Accessibilità:	Accessibilità parziale. Inaccessibile a chiunque per mancanza di sicurezza, autonomia e comfort per presenza di rampetta di raccordo tra marciapiedi e strada, senza attraversamento.	
Conformità:	Non conforme. Marciapiede con rampette su incrocio stradale senza attraversamento. D.P.R. 503/1996, art. 5; D.M. 236/1989, art. 4.2; D.lgs. 285/1992, art. 3.	
Interventi di messa a norma:	Eliminare raccordo tra marciapiedi e strada.	
Interventi consigliati:	Nessuno	
Priorità:	Media	



PIANO per l'ELIMINAZIONE delle BARRIERE ARCHITETTONICHE – P.E.B.A.

	Navigatore:	
		
	Codice PERCORSO:	PER_01
	Riferimento:	PARCH_01
	Indirizzo:	via Zuccala
Località:	Almenno San Salvatore	
Descrizione:	Parcheggio.	
Accessibilità:	Accessibilità parziale. Accessibile con difficoltà per mancanza di comfort per la presenza di pavimentazione che può creare rischio di inciampo.	
Conformità:	Non conforme. Pavimentazione che può creare ostacolo. D.P.R. 503/1996, art. 16; D.M. 236/1989, artt. 4.2.2, 8.2.2; L.R. Lombardia n. 6/1989, art. 2.1	
Interventi di messa a norma:	Prevedere diversa pavimentazione nei parcheggi.	
Interventi consigliati:	Nessuno	
Priorità:	Media	




PIANO per l'ELIMINAZIONE delle BARRIERE ARCHITETTONICHE – P.E.B.A.



Navigatore:



Codice PERCORSO:	PER_01
Riferimento:	MARC_05
Indirizzo:	via della Libertà
Località:	Almenno San Salvatore

Descrizione:	Serie di ingressi carrali su marciapiedi.	
Accessibilità:	Accessibilità parziale. Inaccessibile a non vedenti o ipovedenti per mancanza di segnaletica tattile che segnali le rampe di raccordo del marciapiedi con gli accessi carrali.	
Conformità:	Non conforme. Mancanza di segnaletica tattile per ciechi e ipovedenti. D.P.R. 503/1996, art. 5; D.M. 236/1989, art. 4.2; D.lgs. 285/1992, art. 3.	
Interventi di messa a norma:	Prevedere idonea segnaletica per ciechi e ipovedenti.	
Interventi consigliati:	Nessuno.	
Priorità:	Media.	



	Navigatore: 	
	Codice PERCORSO:	PER_01
	Riferimento:	FER_02
	Indirizzo:	via della Libertà
	Località:	Almenno San Salvatore
Descrizione:	Fermata autobus.	
Accessibilità:	<p>Accessibilità parziale. <i>Inaccessibile alle persone non vedenti o ipovedenti per mancanza di sicurezza, autonomia e comfort perché non sono in grado di percepire la presenza della fermata e il punto in cui accedere all'autobus con il conseguente il rischio di investimento. Inaccessibile a chiunque per assenza di area di sosta per attesa autobus protetta.</i></p>	
Conformità:	Non conforme. <i>Mancanza di adeguata area di sosta per attesa autobus.</i>	
Interventi di messa a norma:	<p><i>D.P.R. 503/1996, art. 4; D.M. 236/1989, art. 4.2; L.R. Lombardia n. 6/1989, art. 3.2.1.</i></p> <p><i>Prevedere area di sosta sicura coperta per attesa autobus. Segnalare la fermata dell'autobus con segnaletica tattile a pavimento evidenziata con variazioni cromatiche per non vedenti o ipovedenti.</i></p>	
Interventi consigliati:	<p><i>Si consiglia di realizzare isola pedonale a protezione della fermata.</i></p>	
Priorità:	Alta	



PIANO per l'ELIMINAZIONE delle BARRIERE ARCHITETTONICHE – P.E.B.A.

	Navigatore:	
		
	Codice PERCORSO:	PER_01
	Riferimento:	ATTR_04
	Indirizzo:	via della Libertà
Località:	Almenno San Salvatore	
Descrizione:	Attraversamento pedonale.	
Accessibilità:	Inaccessibile. Inaccessibile per le persone non vedenti o ipovedenti per mancanza di sicurezza, autonomia e comfort per la difficoltà di individuare l'intersezione tra il percorso pedonale e l'attraversamento. Inaccessibile a chiunque per mancanza di illuminazione.	
Conformità:	Non conforme. Mancanza di segnaletica tattile che indica l'attraversamento alle persone non vedenti. Mancanza di illuminazione. D.P.R. 503/1996, art. 6, D.M. 236/1989, art. 4.2.1; D.Lgs. 285/1992, art.38; D.P.R. 495/1992, art. 145.	
Interventi di messa a norma:	Segnalare l'attraversamento con segnaletica tattile a pavimento evidenziata con variazioni cromatiche per non vedenti o ipovedenti. Installare illuminazione.	
Interventi consigliati:	Nessuno	
Priorità:	Alta	



PIANO per l'ELIMINAZIONE delle BARRIERE ARCHITETTONICHE – P.E.B.A.




Navigatore:



Codice PERCORSO:	PER_01
Riferimento:	MARC_06
Indirizzo:	via della Libertà
Località:	Almenno San Salvatore

214

Descrizione:	<i>Ingresso carrale su marciapiedi.</i>	
Accessibilità:	<i>Accessibilità parziale. Inaccessibile a non vedenti o ipovedenti per mancanza di segnaletica tattile che segnali le rampe di raccordo del marciapiedi con l'accesso carrale.</i>	
Conformità:	<i>Non conforme. Mancanza di segnaletica tattile per ciechi e ipovedenti.</i>	
	D.P.R. 503/1996, art. 5; D.M. 236/1989, art. 4.2; D.lgs. 285/1992, art. 3.	
Interventi di messa a norma:	<i>Prevedere idonea segnaletica per ciechi e ipovedenti.</i>	
Interventi consigliati:	<i>Nessuno.</i>	
Priorità:	<i>Media.</i>	



PIANO per l'ELIMINAZIONE delle BARRIERE ARCHITETTONICHE – P.E.B.A.

		Navigatore: 	
		Codice PERCORSO:	PER_01
		Riferimento:	PARCH_02
		Indirizzo:	Piazza San Salvatore
		Località:	Almenno San Salvatore
Descrizione:	Parcheggio disabili		
Accessibilità:	<p>Inaccessibilità. Parcheggio non accessibile a disabile su sedia a ruote per mancanza di sicurezza, autonomia e comfort per assenza collegamento tra area zebraata e percorso pedonale.</p>		
Conformità:	<p>Non conforme. Nel parcheggio disabile manca un percorso sicuro per accesso al marciapiedi.</p> <p>D.P.R. 503/1996, art. 10; D.M. 236/1989, art. 4.2.3; L.R. Lombardia n. 6/1989, art. 22..</p>		
Interventi di messa a norma:	Prevedere raccordo tra parcheggio disabili e marciapiedi.		
Interventi consigliati:	Nessuno.		
Priorità:	Alta.		



	Navigatore: 	
	Codice PERCORSO:	PER_01
	Riferimento:	FER_03
	Indirizzo:	Piazza San Salvatore
	Località:	Almenno San Salvatore
Descrizione:	Fermata autobus.	
Accessibilità:	<p>Accessibilità parziale. Inaccessibile alle persone non vedenti o ipovedenti per mancanza di sicurezza, autonomia e comfort perché non sono in grado di percepire la presenza della fermata e il punto in cui accedere all'autobus con il conseguente il rischio di investimento.</p>	
Conformità:	<p>Non conforme. Mancanza di adeguata area di sosta per attesa autobus.</p> <p>D.P.R. 503/1996, art. 4; D.M. 236/1989, art. 4.2; L.R. Lombardia n. 6/1989, art. 3.2.1.</p>	
Interventi di messa a norma:	<p>Prevedere area di sosta sicura coperta per attesa autobus. Segnalare la fermata dell'autobus con segnaletica tattile a pavimento evidenziata con variazioni cromatiche per non vedenti o ipovedenti.</p>	
Interventi consigliati:	<p>Si consiglia di realizzare isola pedonale a protezione della fermata.</p>	
Priorità:	Alta	



PIANO per l'ELIMINAZIONE delle BARRIERE ARCHITETTONICHE – P.E.B.A.




Navigatore:



Codice PERCORSO:	PER_01
Riferimento:	ATTR_05
Indirizzo:	Piazza San Salvatore
Località:	Almenno San Salvatore

217

Descrizione:	Attraversamento pedonale.	
Accessibilità:	Inaccessibilità. <i>Inaccessibile a chiunque per mancanza di marciapiedi o percorso pedonale sui lati dell'attraversamento pedonale.</i>	
Conformità:	Non conforme. <i>Mancanza di marciapiedi o percorso pedonale sui lati dell'attraversamento.</i> D.P.R. 503/1996, art. 6, D.M. 236/1989, art. 4.2.1; D.Lgs. 285/1992, art.38; D.P.R. 495/1992, art. 145.	
Interventi di messa a norma:	<i>Prevedere percorso pedonale sicuro o marciapiedi su entrambe i lati dell'attraversamento.</i>	
Interventi consigliati:	Nessuno.	
Priorità:	Alta.	




PIANO per l'ELIMINAZIONE delle BARRIERE ARCHITETTONICHE – P.E.B.A.



Navigatore:




Codice PERCORSO:	PER_01
Riferimento:	PED_01
Indirizzo:	Piazza San Salvatore
Località:	Almenno San Salvatore

Descrizione:	Percorso pedonale.	
Accessibilità:	Inaccessibilità. <i>Inaccessibile a chiunque per mancanza di marciapiedi o percorso pedonale oltre l'attraversamento.</i>	
Conformità:	Non conforme. <i>Mancanza di marciapiedi o percorso pedonale di collegamento.</i> D.P.R. 503/1996, art. 6; D.M. 236/1989, art. 4.2.1; D.Lgs. 285/1992, art. 40; D.P.R. 495/1992, art. 145.	
Interventi di messa a norma:	Prevedere percorso pedonale sicuro o marciapiedi.	
Interventi consigliati:	Nessuno	
Priorità:	Alta	



PIANO per l'ELIMINAZIONE delle BARRIERE ARCHITETTONICHE – P.E.B.A.




Navigatore:



Codice PERCORSO:	PER_01
Riferimento:	PED_02
Indirizzo:	Piazza San Salvatore
Località:	Almenno San Salvatore

219

Descrizione:	Passaggio pedonale.	
Accessibilità:	Accessibilità parziale. Inaccessibile per le persone non vedenti o ipovedenti per mancanza di sicurezza e autonomia in particolare per la presenza di ostacoli non segnalati lungo il marciapiedi a raso. Inaccessibile a chiunque per la presenza di pavimentazione dissestata.	
Conformità:	Non conforme. Arredo urbano che crea ostacolo. Pavimentazione dissestata. D.P.R. 503/1996, art. 9; D.M. 236/1989 - art. 4.2.1	
Interventi di messa a norma:	Sistemare pavimentazione. Spostare arredo urbano in modo che non crei ostacolo oppure segnalare gli ostacoli anche alle persone cieche o ipovedenti.	
Interventi consigliati:	Nessuno.	
Priorità:	Media.	



PIANO per l'ELIMINAZIONE delle BARRIERE ARCHITETTONICHE – P.E.B.A.

	Navigator:	
		
	Codice PERCORSO:	PER_01
	Riferimento:	INT_01
	Indirizzo:	via della Libertà – via XXV Aprile
Località:	Almenno San Salvatore	
Descrizione:	Intersezione via della Libertà – via XXV Aprile	
Accessibilità:	Inaccessibile. Inaccessibile a chiunque per mancanza di sicurezza a causa dell'assenza di marciapiedi o percorso pedonale accessibile per l'accesso alla chiesa parrocchiale.	
Conformità:	Non conforme. Mancanza di percorsi pedonali adeguati. D.P.R. 503/1996, art. 6; D.M. 236/1989, art. 4.2.1; D.Lgs. 285/1992, art. 40; D.P.R. 495/1992, art. 145.	
Interventi di messa a norma:	Va riconfigurato l'incrocio con particolare attenzione ai percorsi pedonali.	
Interventi consigliati:	Nessuno.	
Priorità:	Alta.	



PIANO per l'ELIMINAZIONE delle BARRIERE ARCHITETTONICHE – P.E.B.A.

	Navigatore: 	
	Codice PERCORSO:	PER_01
	Riferimento:	PED_03
	Indirizzo:	via della Libertà
	Località:	Almenno San Salvatore
Descrizione:	Percorso pedonale.	
Accessibilità:	Accessibilità parziale. <i>Accessibilità parziale per assenza di segnaletica che indichi percorso pedonale sicuro e accessibile attraverso il portico.</i>	
Conformità:	Non conforme. <i>Mancanza di segnaletica informativa.</i> D.P.R. 503/1996, art. 17; D.M. 236/1989, art. 4.3, 4.2.1; D.Lgs. 285/1992; D.P.R. 495/1992.	
Interventi di messa a norma:	<i>Prevedere segnaletica informativa.</i>	
Interventi consigliati:	Nessuno.	
Priorità:	Media.	



PIANO per l'ELIMINAZIONE delle BARRIERE ARCHITETTONICHE – P.E.B.A.

	Navigator:	
		
	Codice PERCORSO:	PER_01
	Riferimento:	SCA_01
	Indirizzo:	via Galzano
Località:	Almenno San Salvatore	
Descrizione:	Scaletta e rampa accesso piazza "biblioteca"	
Accessibilità:	Accessibilità parziale. Accessibile con difficoltà a disabile su sedia a ruote per mancanza di autonomia e comfort a causa di rampa con pendenza elevata e mancanza di corrimano su rampa e scala.	
Conformità:	Non conforme. Pendenza rampa > 7% e mancanza corrimano. D.P.R. 503/1996, art. 13; D.M. 236/1989, artt. 3.2, 4.1.10, 8.1.10, 4.1.11, 8.1.11; L.R. Lombardia n. 6/1989, art. 2.1.2.	
Interventi di messa a norma:	Adeguare pendenza della rampa alla normativa e posare corrimano.	
Interventi consigliati:	Nessuno.	
Priorità:	Alta.	



PIANO per l'ELIMINAZIONE delle BARRIERE ARCHITETTONICHE – P.E.B.A.

	Navigatore:	
		
	Codice PERCORSO:	PER_01
	Riferimento:	PED_04
	Indirizzo:	via Galzano
Località:	Almenno San Salvatore	
Descrizione:	Passaggio pedonale.	
Accessibilità:	Inaccessibilità. <i>Inaccessibile a chiunque per mancanza di marciapiedi o percorso pedonale.</i>	
Conformità:	Non conforme. <i>Mancanza di marciapiedi o percorso pedonale di collegamento.</i> D.P.R. 503/1996, art. 6; D.M. 236/1989, art. 4.2.1; D.Lgs. 285/1992; D.P.R. 495/1992.	
Interventi di messa a norma:	Prevedere percorso pedonale sicuro o marciapiedi.	
Interventi consigliati:	Nessuno.	
Priorità:	Alta.	



PIANO per l'ELIMINAZIONE delle BARRIERE ARCHITETTONICHE – P.E.B.A.




Navigatore:



224

Codice PERCORSO:	PER_01
Riferimento:	PED_05
Indirizzo:	via Galzano
Località:	Almenno San Salvatore

Descrizione:	Passaggio pedonale.	
Accessibilità:	Inaccessibilità. <i>Inaccessibile a chiunque per mancanza di marciapiedi o percorso pedonale.</i>	
Conformità:	Non conforme. <i>Mancanza di marciapiedi o percorso pedonale di collegamento.</i> D.P.R. 503/1996, art. 6; D.M. 236/1989, art. 4.2.1; D.Lgs. 285/1992; D.P.R. 495/1992.	
Interventi di messa a norma:	Prevedere percorso pedonale sicuro o marciapiedi.	
Interventi consigliati:	Nessuno.	
Priorità:	Alta.	




Navigatore:



225

Codice PERCORSO:	PER_01
Riferimento:	INT_02
Indirizzo:	via Galzano – viale G. Marconi
Località:	Almenno San Salvatore

Descrizione:	Intersezione via Galzano – viale G. Marconi – via XXV Aprile – via Vignola	
Accessibilità:	Inaccessibile. <i>Inaccessibile a chiunque per mancanza di sicurezza per assenza attraversamento pedonale all'intersezione delle vie.</i>	
Conformità:	Non conforme. <i>Mancanza attraversamento pedonale.</i> D.P.R. 503/1996, art. 6, D.M. 236/1989, art. 4.2.1; D.Lgs. 285/1992, art.38; D.P.R. 495/1992, art. 145.	
Interventi di messa a norma:	Prevedere attraversamento pedonale.	
Interventi consigliati:	Va riconfigurato l'incrocio con particolare attenzione ai percorsi pedonali.	
Priorità:	Alta	



PIANO per l'ELIMINAZIONE delle BARRIERE ARCHITETTONICHE – P.E.B.A.

	Navigatore:	
		
	Codice PERCORSO:	PER_01
	Riferimento:	PARCH_03
	Indirizzo:	viale G. Marconi
Località:	Almenno San Salvatore	
Descrizione:	Parcheggio disabili zona banca	
Accessibilità:	<i>Inaccessibilità. Parcheggio non accessibile a disabile su sedia a ruote per mancanza di sicurezza, autonomia e comfort per la presenza forte pendenza laterale.</i>	
Conformità:	Non conforme. Parcheggio disabile non conforme. D.P.R. 503/1996, art. 10; D.M. 236/1989, art. 4.2.3; L.R. Lombardia n. 6/1989, art. 22.	
Interventi di messa a norma:	<i>Spostare parcheggio disabili in altro punto sicuro e con minor pendenza trasversale.</i>	
Interventi consigliati:	<i>Nessuno.</i>	
Priorità:	<i>Alta.</i>	




PIANO per l'ELIMINAZIONE delle BARRIERE ARCHITETTONICHE – P.E.B.A.



Navigatore:



Codice PERCORSO:	PER_01
Riferimento:	PED_06
Indirizzo:	viale G. Marconi
Località:	Almenno San Salvatore

Descrizione:	Passaggio pedonale.	
Accessibilità:	Inaccessibilità. <i>Inaccessibile a chiunque per mancanza di marciapiedi o percorso pedonale protetto nella zona dei parcheggi della banca.</i>	
Conformità:	Non conforme. <i>Mancanza di marciapiedi o percorso pedonale sicuro.</i> D.P.R. 503/1996, art. 6; D.M. 236/1989, art. 4.2.1; D.Lgs. 285/1992; D.P.R. 495/1992.	
Interventi di messa a norma:	<i>Prevedere percorso pedonale sicuro o marciapiedi.</i>	
Interventi consigliati:	Nessuno.	
Priorità:	Alta.	




PIANO per l'ELIMINAZIONE delle BARRIERE ARCHITETTONICHE – P.E.B.A.

	Navigatore:	
		
	Codice PERCORSO:	PER_01
	Riferimento:	ATTR_06
	Indirizzo:	viale G. Marconi
	Località:	Almenno San Salvatore
Descrizione:	Attraversamento pedonale.	
Accessibilità:	Inaccessibile. Inaccessibile a chiunque per mancanza di sicurezza per assenza attraversamento pedonale.	
Conformità:	Non conforme. Mancanza di attraversamento pedonale. D.P.R. 503/1996, art. 6, D.M. 236/1989, art. 4.2.1; D.Lgs. 285/1992, art.38; D.P.R. 495/1992, art. 145.	
Interventi di messa a norma:	Prevedere attraversamento pedonale.	
Interventi consigliati:	Nessuno.	
Priorità:	Alta.	




PIANO per l'ELIMINAZIONE delle BARRIERE ARCHITETTONICHE – P.E.B.A.



Navigatore:



Codice PERCORSO:	PER_01
Riferimento:	PED_07
Indirizzo:	via A. Manzoni
Località:	Almenno San Salvatore

Descrizione:	Percorso pedonale.	
Accessibilità:	Inaccessibilità. <i>Inaccessibile a chiunque per mancanza di marciapiedi o percorso pedonale protetto di collegamento al parcheggio.</i>	
Conformità:	Non conforme. <i>Mancanza di marciapiedi o percorso pedonale sicuro di collegamento al parcheggio.</i> D.P.R. 503/1996, art. 6; D.M. 236/1989, art. 4.2.1; D.Lgs. 285/1992; D.P.R. 495/1992.	
Interventi di messa a norma:	Prevedere percorso pedonale sicuro o marciapiedi di collegamento al parcheggio.	
Interventi consigliati:	Nessuno.	
Priorità:	Alta.	



PERCORSO 02



	Navigatore: 	
	Codice PERCORSO:	PER_02
	Riferimento:	FER_01
	Indirizzo:	viale G. Marconi
	Località:	Almenno San Salvatore
Descrizione:	Fermata autobus.	
Accessibilità:	Accessibilità parziale. <i>Inaccessibile alle persone non vedenti o ipovedenti per mancanza di sicurezza, autonomia e comfort perché non sono in grado di percepire la presenza della fermata e il punto in cui accedere all'autobus con il conseguente il rischio di investimento.</i>	
Conformità:	Non conforme. <i>Mancanza di adeguata area di sosta per attesa autobus.</i> <i>D.P.R. 503/1996, art. 4; D.M. 236/1989, art. 4.2; L.R. Lombardia n. 6/1989, art. 3.2.1.</i>	
Interventi di messa a norma:	<i>Prevedere area di sosta sicura coperta per attesa autobus. Segnalare la fermata dell'autobus con segnaletica tattile a pavimento evidenziata con variazioni cromatiche per non vedenti o ipovedenti.</i>	
Interventi consigliati:	<i>Si consiglia di realizzare isola pedonale a protezione della fermata.</i>	
Priorità:	Alta	




PIANO per l'ELIMINAZIONE delle BARRIERE ARCHITETTONICHE – P.E.B.A.



Navigatore:



Codice PERCORSO:	PER_02
Riferimento:	ATTR_01
Indirizzo:	viale G. Marconi
Località:	Almenno San Salvatore

Descrizione:	Attraversamento pedonale.	
Accessibilità:	Accessibilità parziale. Inaccessibile per le persone non vedenti per mancanza di sicurezza, autonomia e comfort per la difficoltà di individuare l'intersezione tra il percorso pedonale e l'attraversamento. Inaccessibile a chiunque per mancanza di sicurezza per l'assenza di illuminazione dell'attraversamento.	
Conformità:	Non conforme. Mancanza di segnaletica tattile che indica l'attraversamento alle persone non vedenti. Mancanza di illuminazione. D.P.R. 503/1996, art. 6, D.M. 236/1989, art. 4.2.1; D.Lgs. 285/1992, art.38; D.P.R. 495/1992, art. 145.	
Interventi di messa a norma:	Segnalare l'attraversamento con segnaletica tattile a pavimento. Prevedere illuminazione attraversamento.	
Interventi consigliati:	Nessuno.	
Priorità:	Media.	



PIANO per l'ELIMINAZIONE delle BARRIERE ARCHITETTONICHE – P.E.B.A.




Navigatore:



233

Codice PERCORSO:	PER_02
Riferimento:	PED_01
Indirizzo:	viale G. Marconi
Località:	Almenno San Salvatore

Descrizione:	Marciapiede.	
Accessibilità:	Accessibilità parziale. <i>Inaccessibile a chiunque per mancanza di sicurezza, autonomia e comfort per presenza di rampetta di raccordo tra marciapiedi e strada, senza attraversamento.</i>	
Conformità:	Non conforme. <i>Marciapiede con rampetta su incrocio stradale senza attraversamento.</i> D.P.R. 503/1996, art. 5; D.M. 236/1989, art. 4.2; D.lgs. 285/1992, art. 3.	
Interventi di messa a norma:	<i>Eliminare raccordo tra marciapiedi e strada.</i>	
Interventi consigliati:	Nessuno	
Priorità:	Alta	



PIANO per l'ELIMINAZIONE delle BARRIERE ARCHITETTONICHE – P.E.B.A.



Navigatore:



Codice PERCORSO:	PER_02
Riferimento:	ATTR_02
Indirizzo:	viale dei Caduti
Località:	Almenno San Salvatore

Descrizione:	Attraversamento pedonale.	
Accessibilità:	<p>Inaccessibilità. Inaccessibile per le persone non vedenti o ipovedenti per mancanza di sicurezza, autonomia e comfort per la difficoltà di individuare l'intersezione tra il percorso pedonale e l'attraversamento e per la presenza gradino/aiuola su parte del raccordo con marciapiedi. Inaccessibile a chiunque per mancanza di sicurezza per l'assenza segnaletica su palo dell'attraversamento pedonale.</p>	
Conformità:	<p>Non conforme. Presenza di gradino/aiuola su parte dell'accesso al marciapiedi. Mancanza di segnaletica tattile che indica l'attraversamento alle persone non vedenti. Mancanza segnaletica su palo dell'attraversamento.</p> <p>D.P.R. 503/1996, art. 6, D.M. 236/1989, art. 4.2.1; D.Lgs. 285/1992, art.38; D.P.R. 495/1992, art. 145.</p>	
Interventi di messa a norma:	<p>Sistemare raccordo tra attraversamento e marciapiedi. Segnalare l'attraversamento con segnaletica tattile a pavimento evidenziata con variazioni cromatiche per non vedenti o ipovedenti. Integrare l'attraversamento con segnaletica su palo.</p>	
Interventi consigliati:	Nessuno	
Priorità:	Alta	



PIANO per l'ELIMINAZIONE delle BARRIERE ARCHITETTONICHE – P.E.B.A.




Navigatore:



235

Codice PERCORSO:	PER_02
Riferimento:	PED_02
Indirizzo:	viale dei Caduti
Località:	Almenno San Salvatore

Descrizione:	Marciapiedi.	
Accessibilità:	Accessibilità parziale. <i>Inaccessibile a non vedenti o ipovedenti per mancanza di segnaletica tattile che segnali le rampe di raccordo del marciapiedi con l'accesso carrale.</i>	
Conformità:	Non conforme. <i>Mancanza di segnaletica tattile per ciechi e ipovedenti.</i> D.P.R. 503/1996, art. 5; D.M. 236/1989, art. 4.2; D.lgs. 285/1992, art. 3.	
Interventi di messa a norma:	<i>Prevedere idonea segnaletica per ciechi e ipovedenti.</i>	
Interventi consigliati:	Nessuno.	
Priorità:	Media.	



PIANO per l'ELIMINAZIONE delle BARRIERE ARCHITETTONICHE – P.E.B.A.




Navigator:






Codice PERCORSO:	PER_02
Riferimento:	PED_03
Indirizzo:	viale dei Caduti
Località:	Almenno San Salvatore

236

Descrizione:	Marciapiedi.	
Accessibilità:	Accessibilità parziale. Inaccessibile ai non vedenti o ipovedenti per mancanza di sicurezza e comfort per l'assenza di segnalazione dell'intersezione tra il percorso pedonale e quello carrabile.	
Conformità:	Non conforme. Mancanza di segnalazione per non vedenti dell'intersezione del percorso pedonale e carrabile D.m 236/1989 – art. 4.2.1	
Interventi di messa a norma:	Segnalazione ai non vedenti dell'intersezione tra percorso pedonale e quello carrabile.	
Interventi consigliati:	Nessuno.	
Priorità:	Bassa	



	Navigatore:		
	Codice PERCORSO:	PER_02	
	Riferimento :	PARCH_01	
	Indirizzo:	viale dei Caduti	
	Località:	Almenno San Salvatore	
Descrizione:	Parcheggio disabili		
Accessibilità:	<p>Accessibilità parziale. Inaccessibile alle persone a cui è riservato per segnaletica orizzontale poco chiara.</p>		
Conformità:	<p>Non conforme. Manca una chiara segnaletica orizzontale.</p> <p>D.M. 236/1989, art. 4.2.3 e 8.2.3; D.P.R. 503/1996, art. 10; D.Lgs. 285/1992, art. 188; D.P.R. 495/1992, art. 381; D.P.R. n. 151/2012; L.R. Lombardia 6/1989, art. 2.2, d.lgs.81/2008 art. 63.</p>		
Interventi di messa a norma:	Prevedere adeguata e chiara segnaletica per parcheggio disabili.		
Interventi consigliati:	Nessuno		
Priorità:	Alta		



PIANO per l'ELIMINAZIONE delle BARRIERE ARCHITETTONICHE – P.E.B.A.

	Navigator: 	
	Codice PERCORSO:	PER_02
	Riferimento:	ATTR_03
	Indirizzo:	via della Resistenza
	Località:	Almenno San Salvatore
Descrizione:	Mancanza attraversamento.	
Accessibilità:	Inaccessibile. <i>Inaccessibile a chiunque per mancanza di sicurezza per assenza attraversamento pedonale tra percorso pedonale e ingresso parco/parcheggio.</i>	
Conformità:	Non conforme. Mancanza attraversamento pedonale. D.P.R. 503/1996, art. 6, D.M. 236/1989, art. 4.2.1; D.Lgs. 285/1992, art.38; D.P.R. 495/1992, art. 145.	
Interventi di messa a norma:	Prevedere attraversamento pedonale.	
Interventi consigliati:	Nessuno	
Priorità:	Media	



PIANO per l'ELIMINAZIONE delle BARRIERE ARCHITETTONICHE – P.E.B.A.



Navigatore:



Codice PERCORSO:	PER_02
Riferimento:	ATTR_04
Indirizzo:	via della Resistenza
Località:	Almenno San Salvatore

239

Descrizione:	Attraversamento pedonale.	
Accessibilità:	<p>Inaccessibilità. <i>Inaccessibile per le persone non vedenti o ipovedenti per mancanza di sicurezza, autonomia e comfort per la difficoltà di individuare l'intersezione tra il percorso pedonale e l'attraversamento e per la presenza gradino sul raccordo con marciapiedi.</i></p> <p><i>Inaccessibile a persona su sedia a ruote per presenza di gradino su parte del raccordo con marciapiedi.</i></p> <p><i>Inaccessibile a chiunque per mancanza di sicurezza per l'assenza segnaletica su palo dell'attraversamento pedonale.</i></p>	
Conformità:	<p>Non conforme. <i>Presenza di gradino sull'accesso al marciapiedi. Mancanza di segnaletica tattile che indica l'attraversamento alle persone non vedenti. Mancanza segnaletica su palo dell'attraversamento.</i></p> <p>D.P.R. 503/1996, art. 6, D.M. 236/1989, art. 4.2.1; D.Lgs. 285/1992, art.38; D.P.R. 495/1992, art. 145.</p>	
Interventi di messa a norma:	<p><i>Sistemare raccordo tra attraversamento e marciapiedi.</i></p> <p><i>Segnalare l'attraversamento con segnaletica tattile a pavimento evidenziata con variazioni cromatiche per non vedenti o ipovedenti.</i></p> <p><i>Integrare l'attraversamento con segnaletica su palo.</i></p>	
Interventi consigliati:	Nessuno	
Priorità:	Alta.	



PIANO per l'ELIMINAZIONE delle BARRIERE ARCHITETTONICHE – P.E.B.A.

	Navigator:	
	Codice PERCORSO:	PER_02
	Riferimento:	ATTR_05
	Indirizzo:	viale dei Caduti
Località:	Almenno San Salvatore	
Descrizione:	Attraversamento pedonale.	
Accessibilità:	Inaccessibilità. <i>Inaccessibile a chiunque per mancanza di collegamento ad un luogo sicuro.</i>	
Conformità:	Non conforme. <i>Mancanza di luogo sicuro su un lato dell'attraversamento.</i> D.P.R. 503/1996, art. 6, D.M. 236/1989, art. 4.2.1; D.Lgs. 285/1992, art.38; D.P.R. 495/1992, art. 145.	
Interventi di messa a norma:	Eliminare attraversamento pedonale.	
Interventi consigliati:	Nessuno	
Priorità:	Media	



PIANO per l'ELIMINAZIONE delle BARRIERE ARCHITETTONICHE – P.E.B.A.




Navigatore:




241

Codice PERCORSO:	PER_02
Riferimento:	MARC_01
Indirizzo:	viale dei Caduti
Località:	Almenno San Salvatore

Descrizione:	Marciapiedi.	
Accessibilità:	Accessibilità parziale. Inaccessibile per le persone non vedenti o ipovedenti per mancanza di sicurezza e autonomia per la difficoltà di individuare le rampe di raccordo del marciapiedi.	
Conformità:	Non conforme. Mancanza segnaletica che indica rampe di raccordo del marciapiedi alle persone non vedenti. D.M. 236/1989, art. 4.2.1; D.P.R. 503/1996, art.5; D.Lgs. 285/1992; D.P.R. 495/1992; L.R. Lombardia 6/1989, allegato punto 2.1	
Interventi di messa a norma:	Realizzazione della segnaletica tattile.	
Interventi consigliati:	Nessuno	
Priorità:	Nessuna	



PIANO per l'ELIMINAZIONE delle BARRIERE ARCHITETTONICHE – P.E.B.A.



Navigatore:



Codice PERCORSO:	PER_02
Riferimento:	MARC_02
Indirizzo:	viale dei Caduti
Località:	Almenno San Salvatore

242

Descrizione:	Marciapiede.	
Accessibilità:	Accessibilità parziale. <i>Inaccessibile a chiunque per mancanza di sicurezza, autonomia e comfort per presenza di rampetta di raccordo tra marciapiedi e strada, senza attraversamento.</i>	
Conformità:	Non conforme. <i>Marciapiede con rampette verso strada senza attraversamento.</i> D.P.R. 503/1996, art. 5; D.M. 236/1989, art. 4.2; D.lgs. 285/1992, art. 3.	
Interventi di messa a norma:	Eliminare raccordo tra marciapiedi e strada.	
Interventi consigliati:	Nessuno.	
Priorità:	Alta.	




PIANO per l'ELIMINAZIONE delle BARRIERE ARCHITETTONICHE – P.E.B.A.



Navigator:



Codice PERCORSO:	PER_02
Riferimento:	ATTR_06
Indirizzo:	via Papa Giovanni XXIII
Località:	Almenno San Salvatore

Descrizione:	Attraversamento pedonale.	
Accessibilità:	Inaccessibilità. Inaccessibile per le persone non vedenti o ipovedenti per mancanza di sicurezza, autonomia e comfort per la difficoltà di individuare l'intersezione tra il percorso pedonale e l'attraversamento e per la presenza gradino sul raccordo con marciapiedi.	
Conformità:	Non conforme. Presenza di gradino sull'accesso al marciapiedi. Mancanza di segnaletica tattile che indica l'attraversamento alle persone non vedenti. D.P.R. 503/1996, art. 6, D.M. 236/1989, art. 4.2.1; D.Lgs. 285/1992, art.38; D.P.R. 495/1992, art. 145.	
Interventi di messa a norma:	Sistemare raccordo tra attraversamento e marciapiedi. Prevedere segnaletica idonea a persone non vedenti.	
Interventi consigliati:	Nessuno.	
Priorità:	Alta.	



PIANO per l'ELIMINAZIONE delle BARRIERE ARCHITETTONICHE – P.E.B.A.

	Navigator:	
		
	Codice PERCORSO:	PER_02
	Riferimento:	MARC_03
	Indirizzo:	via Papa Giovanni XXIII
	Località:	Almenno San Salvatore
Descrizione:	Ingresso carrale a campo sportivo su marciapiedi.	
Accessibilità:	Accessibilità parziale. Inaccessibile per le persone non vedenti o ipovedenti per mancanza di sicurezza e autonomia per la difficoltà di individuare le rampe di raccordo del marciapiedi.	
Conformità:	Non conforme. Mancanza segnaletica che indica rampe di raccordo del marciapiedi alle persone non vedenti. D.M. 236/1989, art. 4.2.1; D.P.R 503/1996, art.5; D.Lgs. 285/1992; D.P.R. 495/1992; L.R. Lombardia 6/1989, allegato punto 2.1	
Interventi di messa a norma:	Realizzazione della segnaletica tattile.	
Interventi consigliati:	Nessuno	
Priorità:	Nessuna	



PIANO per l'ELIMINAZIONE delle BARRIERE ARCHITETTONICHE – P.E.B.A.

	Navigatore: 	
	Codice PERCORSO:	PER_02
	Riferimento:	ATTR_07
	Indirizzo:	via Papa Giovanni XXIII
	Località:	Almenno San Salvatore
Descrizione:	Attraversamento pedonale.	
Accessibilità:	<p>Inaccessibilità. Inaccessibile per le persone non vedenti o ipovedenti per mancanza di sicurezza, autonomia e comfort per la difficoltà di individuare l'intersezione tra il percorso pedonale e l'attraversamento.</p> <p>Inaccessibile a chiunque per mancanza di sicurezza per l'assenza segnaletica su palo dell'attraversamento pedonale e perché l'attraversamento, su un lato, giunge solo parzialmente sul marciapiedi.</p>	
Conformità:	<p>Non conforme. Mancanza di segnaletica tattile che indica l'attraversamento alle persone non vedenti. Mancanza segnaletica su palo dell'attraversamento. Mancanza in parte di luogo sicuro su un lato dell'attraversamento.</p> <p>D.P.R. 503/1996, art. 6, D.M. 236/1989, art. 4.2.1; D.Lgs. 285/1992, art.38; D.P.R. 495/1992, art. 145.</p>	
Interventi di messa a norma:	<p>Segnalare l'attraversamento con segnaletica tattile a pavimento evidenziata con variazioni cromatiche per non vedenti o ipovedenti. Integrare l'attraversamento con segnaletica su palo. Modificare il marciapiedi o l'attraversamento in modo che lo sbarco avvenga completamente su area pedonale.</p>	
Interventi consigliati:	Segnalare serie di attraversamenti all'inizio della via Papa Giovanni XXIII.	
Priorità:	Alta.	



PIANO per l'ELIMINAZIONE delle BARRIERE ARCHITETTONICHE – P.E.B.A.

	<p>Navigatore:</p>	
<p>Codice PERCORSO:</p>	<p>PER_02</p>	
<p>Riferimento:</p>	<p>ATTR_08</p>	
<p>Indirizzo:</p>	<p>via Papa Giovanni XXIII</p>	
<p>Località:</p>	<p>Almenno San Salvatore</p>	
<p>Descrizione:</p>	<p>Attraversamento pedonale.</p>	
<p>Accessibilità:</p>	<p>Inaccessibilità. Inaccessibile per le persone non vedenti per mancanza di sicurezza, autonomia e comfort per la difficoltà di individuare l'intersezione tra il percorso pedonale e l'attraversamento. Inaccessibile a chiunque per mancanza di sicurezza per l'assenza segnaletica su palo dell'attraversamento pedonale.</p>	
<p>Conformità:</p>	<p>Non conforme. Mancanza di segnaletica tattile che indica l'attraversamento alle persone non vedenti. Mancanza segnaletica su palo dell'attraversamento. D.P.R. 503/1996, art. 6, D.M. 236/1989, art. 4.2.1; D.Lgs. 285/1992, art.38; D.P.R. 495/1992, art. 145.</p>	
<p>Interventi di messa a norma:</p>	<p>Segnalare l'attraversamento con segnaletica tattile a pavimento. Integrare l'attraversamento con segnaletica su palo.</p>	
<p>Interventi consigliati:</p>	<p>Segnalare serie di attraversamenti all'inizio della via Papa Giovanni XXIII.</p>	
<p>Priorità:</p>	<p>Alta.</p>	



PIANO per l'ELIMINAZIONE delle BARRIERE ARCHITETTONICHE – P.E.B.A.

247



Navigatore:



Codice PERCORSO:	PER_02
Riferimento:	ATTR_09
Indirizzo:	via Papa Giovanni XXIII
Località:	Almenno San Salvatore

Descrizione:	Attraversamento pedonale.	
Accessibilità:	<p>Inaccessibilità. Inaccessibile per le persone non vedenti per mancanza di sicurezza, autonomia e comfort per la difficoltà di individuare l'intersezione tra il percorso pedonale e l'attraversamento.</p> <p>Inaccessibile a chiunque per mancanza di sicurezza per l'assenza segnaletica su palo dell'attraversamento pedonale.</p>	
Conformità:	<p>Non conforme. Mancanza di segnaletica tattile che indica l'attraversamento alle persone non vedenti. Mancanza segnaletica su palo dell'attraversamento.</p> <p>D.P.R. 503/1996, art. 6, D.M. 236/1989, art. 4.2.1; D.Lgs. 285/1992, art.38; D.P.R. 495/1992, art. 145.</p>	
Interventi di messa a norma:	Segnalare l'attraversamento con segnaletica tattile a pavimento. Integrare l'attraversamento con segnaletica su palo.	
Interventi consigliati:	Segnalare serie di attraversamenti all'inizio della via Papa Giovanni XXIII.	
Priorità:	Alta.	



PIANO per l'ELIMINAZIONE delle BARRIERE ARCHITETTONICHE – P.E.B.A.



Navigatore:



Codice PERCORSO:	PER_02
Riferimento:	ATTR_10
Indirizzo:	via Papa Giovanni XXIII
Località:	Almenno San Salvatore

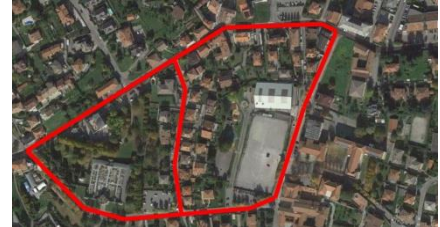
Descrizione:	Attraversamento pedonale.	
Accessibilità:	<p>Inaccessibilità. <i>Inaccessibile per le persone non vedenti per mancanza di sicurezza, autonomia e comfort per la difficoltà di individuare l'intersezione tra il percorso pedonale e l'attraversamento.</i></p> <p><i>Inaccessibile a persona su sedia a ruote per mancanza di sicurezza, autonomia e comfort per la presenza di soglia > 2,5 cm su un lato dell'attraversamento.</i></p> <p><i>Inaccessibile a chiunque per mancanza di sicurezza per l'assenza segnaletica su palo dell'attraversamento pedonale.</i></p>	
Conformità:	<p>Non conforme. <i>Mancanza di segnaletica tattile che indica l'attraversamento alle persone non vedenti. Soglia > 2,5 cm.</i></p> <p><i>Mancanza segnaletica su palo dell'attraversamento.</i></p> <p>D.P.R. 503/1996, art. 6, D.M. 236/1989, art. 4.2.1; D.Lgs. 285/1992, art.38; D.P.R. 495/1992, art. 145.</p>	
Interventi di messa a norma:	<p><i>Segnalare l'attraversamento con segnaletica tattile a pavimento. Eliminare la soglia.</i></p> <p><i>Integrare l'attraversamento con segnaletica su palo.</i></p>	
Interventi consigliati:	<p><i>Segnalare serie di attraversamenti all'inizio della via Papa Giovanni XXIII.</i></p>	
Priorità:	Alta.	




PIANO per l'ELIMINAZIONE delle BARRIERE ARCHITETTONICHE – P.E.B.A.



Navigatore:




Codice PERCORSO:	PER_02
Riferimento:	ATTR_11
Indirizzo:	via Pitentino
Località:	Almenno San Salvatore

Descrizione:	Attraversamento pedonale.	
Accessibilità:	Accessibilità parziale. <i>Inaccessibile per le persone non vedenti per mancanza di sicurezza, autonomia e comfort per la difficoltà di individuare l'intersezione tra il percorso pedonale e l'attraversamento. Inaccessibile a chiunque per mancanza di sicurezza per l'assenza di illuminazione dell'attraversamento.</i>	
Conformità:	Non conforme. <i>Mancanza di segnaletica tattile che indica l'attraversamento alle persone non vedenti. Mancanza di illuminazione.</i> D.P.R. 503/1996, art. 6, D.M. 236/1989, art. 4.2.1; D.Lgs. 285/1992, art.38; D.P.R. 495/1992, art. 145.	
Interventi di messa a norma:	<i>Segnalare l'attraversamento con segnaletica tattile a pavimento. Prevedere illuminazione attraversamento.</i>	
Interventi consigliati:	Nessuno.	
Priorità:	Media.	




PIANO per l'ELIMINAZIONE delle BARRIERE ARCHITETTONICHE – P.E.B.A.



Navigator:



Codice PERCORSO:	PER_02
Riferimento:	MARC_04
Indirizzo:	via Pitentino - viale G. Marconi
Località:	Almenno San Salvatore

Descrizione:	Serie di ingressi carrali su marciapiede.	
Accessibilità:	Accessibilità parziale. Inaccessibile ai non vedenti o ipovedenti per mancanza di sicurezza e comfort per l'assenza di segnalazione delle rampe del marciapiedi nelle intersezioni con gli ingressi carrali privati.	
Conformità:	Non conforme. Mancanza di segnalazione per non vedenti delle rampe di raccordo del marciapiedi. D.m 236/1989 – art. 4.2.1 , 8.2.1; d.P.R n.503/1996 – art.4; l.r. Lombardia 6/1989 – all. punto 2.1; D.lgs 285/1992 – art.3 punto 33 e 36.	
Interventi di messa a norma:	Segnalazione ai non vedenti delle rampe di raccordo del marciapiedi.	
Interventi consigliati:	Nessuno.	
Priorità:	Media.	



PIANO per l'ELIMINAZIONE delle BARRIERE ARCHITETTONICHE – P.E.B.A.

	Navigatore:		
	Codice PERCORSO:	PER_02	
	Riferimento:	ATTR_12	
	Indirizzo:	viale G. Marconi	
	Località:	Almenno San Salvatore	
Descrizione:	Attraversamento pedonale.		
Accessibilità:	<p>Inaccessibilità. Inaccessibile a chiunque per mancanza di collegamento ad un luogo sicuro. Gradino su marciapiedi. Mancanza illuminazione attraversamento.</p>		
Conformità:	<p>Non conforme. Mancanza di luogo sicuro su un lato dell'attraversamento. Presenza di gradino su un lato. Mancanza illuminazione attraversamento.</p> <p>D.P.R. 503/1996, art. 6, D.M. 236/1989, art. 4.2.1; D.Lgs. 285/1992, art.38; D.P.R. 495/1992, art. 145.</p>		
Interventi di messa a norma:	Spostare attraversamento e renderlo accessibile.		
Interventi consigliati:	Nessuno		
Priorità:	Media		



PIANO per l'ELIMINAZIONE delle BARRIERE ARCHITETTONICHE – P.E.B.A.




Navigatore:



252

Codice PERCORSO:	PER_02
Riferimento:	MARC_05
Indirizzo:	viale G. Marconi
Località:	Almenno San Salvatore




Descrizione:	Marciapiedi.	
Accessibilità:	Accessibilità parziale. <i>Inaccessibile ai non vedenti o ipovedenti per mancanza di sicurezza e comfort per l'assenza di segnalazione del proseguimento del marciapiedi all'intersezione con l'ingresso alla pompa di benzina.</i>	
Conformità:	Non conforme. <i>Mancanza di segnalazione per non vedenti.</i> D.m 236/1989 – art. 4.2.1 , 8.2.1; d.P.R n.503/1996 – art.4; l.r. Lombardia 6/1989 – all. punto 2.1; D.lgs 285/1992 – art.3 punto 33 e 36.	
Interventi di messa a norma:	<i>Segnalazione ai non vedenti della prosecuzione del marciapiedi.</i>	
Interventi consigliati:	Nessuno.	
Priorità:	Media.	



PERCORSO 03



PIANO per l'ELIMINAZIONE delle BARRIERE ARCHITETTONICHE – P.E.B.A.

	Navigator:	
		
	Codice PERCORSO:	PER_03
	Riferimento:	MARC_01
	Indirizzo:	via Pitentino - via Martiri di Cefalonia
Località:	Almenno San Salvatore	
Descrizione:	Marciapiedi	
Accessibilità:	Accessibilità parziale. Inaccessibile a non vedenti o ipovedenti per mancanza di segnaletica tattile che segnali le rampe di raccordo del marciapiedi e la svolta del marciapiedi.	
Conformità:	Non conforme. Mancanza di segnaletica tattile per ciechi e ipovedenti. D.P.R. 503/1996, art. 5; D.M. 236/1989, art. 4.2; D.lgs. 285/1992, art. 3.	
Interventi di messa a norma:	Prevedere idonea segnaletica per ciechi e ipovedenti.	
Interventi consigliati:	Nessuno.	
Priorità:	Media.	



PIANO per l'ELIMINAZIONE delle BARRIERE ARCHITETTONICHE – P.E.B.A.

	Navigator: 	
	Codice PERCORSO:	PER_03
	Riferimento:	ATTR_01
	Indirizzo:	via Martiri di Cefalonia
	Località:	Almenno San Salvatore
Descrizione:	Attraversamento pedonale.	
Accessibilità:	<p>Inaccessibilità. Inaccessibile per le persone non vedenti o ipovedenti per mancanza di sicurezza, autonomia e comfort per la difficoltà di individuare l'intersezione tra il percorso pedonale e l'attraversamento. Inaccessibile a chiunque per mancanza di sicurezza a causa dell'assenza di segnaletica su palo.</p>	
Conformità:	<p>Non conforme. Mancanza di segnaletica tattile che indica l'attraversamento alle persone non vedenti. Mancanza segnaletica su palo.</p> <p>D.P.R. 503/1996, art. 6, D.M. 236/1989, art. 4.2.1; D.Lgs. 285/1992, art.38; D.P.R. 495/1992, art. 145.</p>	
Interventi di messa a norma:	Prevedere segnaletica idonea a persone non vedenti. Prevedere segnaletica su palo dell'attraversamento.	
Interventi consigliati:	Nessuno.	
Priorità:	Media.	



PIANO per l'ELIMINAZIONE delle BARRIERE ARCHITETTONICHE – P.E.B.A.



Navigator:



256

Codice PERCORSO:	PER_03
Riferimento:	RAMP_01
Indirizzo:	via Martiri di Cefalonia
Località:	Almenno San Salvatore

Descrizione:	Rampa pedonale.	
Accessibilità:	<p>Accessibilità parziale. <i>Inaccessibile per mancanza di sicurezza e comfort per l'assenza di corrimani continui sui lati della rampa.</i></p> <p><i>Inaccessibile alle persone non vedenti o ipovedenti per mancanza di sicurezza, autonomia e comfort per la difficoltà nella percezione della rampa a causa dell'assenza di segnali che indicano l'inizio e la fine della stessa.</i></p>	
Conformità:	<p>Non conforme. <i>Mancanza di corrimano continuo sui lati.</i></p> <p><i>Assenza di segnale a pavimento che indica l'inizio e la fine della rampa alle persone non vedenti o ipovedenti.</i></p> <p>D.P.R. 503/1996, art. 13; D.M. 236/1989, artt. 3.2, 4.1.10, 8.1.10, 4.1.11, 8.1.11; L.R. Lombardia n. 6/1989, art. 2.1.2.</p>	
Interventi di messa a norma:	<p><i>Posare corrimano continuo.</i></p> <p><i>Posare un segnale a pavimento percepibile anche da parte dei non vedenti, situato almeno a 30 cm dall'inizio e dalla fine della rampa.</i></p>	
Interventi consigliati:	Nessuno.	
Priorità:	Media.	



	<p>Navigatore:</p>	
<p>Codice PERCORSO:</p>	<p>PER_03</p>	
<p>Riferimento:</p>	<p>PED_01</p>	
<p>Indirizzo:</p>	<p>via Martiri di Cefalonia</p>	
<p>Località:</p>	<p>Almenno San Salvatore</p>	
<p>Descrizione:</p>	<p>Percorso pedonale.</p>	
<p>Accessibilità:</p>	<p>Accessibilità parziale. Inaccessibile alle persone non vedenti o ipovedenti per mancanza di sicurezza e autonomia per la presenza di dissuasori per motocicli lungo il percorso pedonale. Inaccessibile a persona su sedia a ruote per presenza di dissuasori per motocicli che impediscono il passaggio.</p>	
<p>Conformità:</p>	<p>Non conforme. Arredo urbano che crea ostacolo. D.P.R. 503/1996, art. 9; D.M. 236/1989 - art. 4.2.1</p>	
<p>Interventi di messa a norma:</p>	<p>Rimuovere i dissuasori.</p>	
<p>Interventi consigliati:</p>	<p>Nessuno.</p>	
<p>Priorità:</p>	<p>Alta.</p>	




Navigator:



Codice PERCORSO:	PER_03
Riferimento:	RAMP_02
Indirizzo:	via Martiri di Cefalonia
Località:	Almenno San Salvatore

258

Descrizione:	Rampa pedonale.	
Accessibilità:	<p>Accessibilità parziale. <i>Inaccessibile per mancanza di sicurezza e comfort per l'assenza di corrimani continui sui lati della rampa.</i></p> <p><i>Inaccessibile alle persone non vedenti o ipovedenti per mancanza di sicurezza, autonomia e comfort per la difficoltà nella percezione della rampa a causa dell'assenza di segnali che indicano l'inizio e la fine della stessa.</i></p>	
Conformità:	<p>Non conforme. <i>Mancanza di corrimano continuo sui lati.</i></p> <p><i>Assenza di segnale a pavimento che indica l'inizio e la fine della rampa alle persone non vedenti o ipovedenti.</i></p> <p>D.P.R. 503/1996, art. 13; D.M. 236/1989, artt. 3.2, 4.1.10, 8.1.10, 4.1.11, 8.1.11; L.R. Lombardia n. 6/1989, art. 2.1.2.</p>	
Interventi di messa a norma:	<p><i>Posare corrimano continuo.</i></p> <p><i>Posare un segnale a pavimento percepibile anche da parte dei non vedenti, situato almeno a 30 cm dall'inizio e dalla fine della rampa.</i></p>	
Interventi consigliati:	Nessuno.	
Priorità:	Media.	



PIANO per l'ELIMINAZIONE delle BARRIERE ARCHITETTONICHE – P.E.B.A.

	Navigator:	
		
	Codice PERCORSO:	PER_03
	Riferimento:	PED_02
	Indirizzo:	via Martiri di Cefalonia
Località:	Almenno San Salvatore	
Descrizione:	Percorso pedonale.	
Accessibilità:	Accessibilità parziale. <i>Inaccessibile alle persone non vedenti o ipovedenti per mancanza di sicurezza e autonomia per la presenza di dissuasori per motocicli lungo il percorso pedonale. Inaccessibile a persona su sedia a ruote per presenza di dissuasori per motocicli che impediscono il passaggio.</i>	
Conformità:	Non conforme. <i>Arredo urbano che crea ostacolo.</i> D.P.R. 503/1996, art. 9; D.M. 236/1989 - art. 4.2.1	
Interventi di messa a norma:	Rimuovere i dissuasori.	
Interventi consigliati:	Nessuno.	
Priorità:	Alta.	



PIANO per l'ELIMINAZIONE delle BARRIERE ARCHITETTONICHE – P.E.B.A.



Navigator:



Codice PERCORSO:	PER_03
Riferimento:	RAMP_03
Indirizzo:	via Garibaldi
Località:	Almenno San Salvatore

Descrizione:	Rampa percorso pedonale.	
Accessibilità:	<p>Accessibilità parziale. Inaccessibile a persona su sedia a ruote per mancanza di sicurezza e comfort per l'assenza di fermapiè a lato della rampa e per la presenza di dispensario farmaceutico che riduce la larghezza del passaggio.</p> <p>Inaccessibile alle persone non vedenti o ipovedenti per mancanza di sicurezza, autonomia e comfort per la difficoltà nella percezione dei gradini e della rampa a causa dell'assenza di segnali che indicano l'inizio e la fine della stessa.</p>	
Conformità:	<p>Non conforme. Mancanza di fermapiè a lato della rampa e di adeguati spazi per la movimentazione della sedia a ruote.</p> <p>Assenza di segnale a pavimento che indica l'inizio e la fine della rampa alle persone non vedenti o ipovedenti.</p> <p>D.P.R. 503/1996, art. 13; D.M. 236/1989, artt. 3.2, 4.1.11, 8.1.11; L.R. Lombardia n. 6/1989, art. 2.1.2.</p>	
Interventi di messa a norma:	<p>Posare fermapiè e aumentare spazio di manovra di fronte alla rampa.</p> <p>Posare un segnale a pavimento percepibile anche da parte dei non vedenti, situato almeno a 30 cm dall'inizio e dalla fine della rampa.</p>	
Interventi consigliati:	Nessuno.	
Priorità:	Media.	



PIANO per l'ELIMINAZIONE delle BARRIERE ARCHITETTONICHE – P.E.B.A.




Navigatore:



261

Codice PERCORSO:	PER_03
Riferimento:	MARC_02
Indirizzo:	via Garibaldi
Località:	Almenno San Salvatore

Descrizione:	Marciapiedi.	
Accessibilità:	Accessibilità condizionata. Accessibile con difficoltà a persone non vedenti a causa del deterioramento di parte della segnaletica tattile presente sui marciapiedi.	
Conformità:	Conforme	
Interventi di messa a norma:	Nessuno.	
Interventi consigliati:	Fare manutenzione alla segnaletica tattile esistente ed integrarla.	
Priorità:	Bassa.	



PIANO per l'ELIMINAZIONE delle BARRIERE ARCHITETTONICHE – P.E.B.A.




Navigator:






262

Codice PERCORSO:	PER_03
Riferimento:	ATTR_02
Indirizzo:	via Garibaldi
Località:	Almenno San Salvatore

Descrizione:	Attraversamento pedonale.	
Accessibilità:	Accessibilità condizionata. Accessibile con difficoltà a persone non vedenti a causa del deterioramento di parte della segnaletica tattile presente in corrispondenza dell'attraversamento. Inaccessibile a chiunque per mancanza di illuminazione.	
Conformità:	Non conforme. Mancanza di segnaletica tattile che indica l'attraversamento alle persone non vedenti. Mancanza di illuminazione. D.P.R. 503/1996, art. 6, D.M. 236/1989, art. 4.2.1; D.Lgs. 285/1992, art.38; D.P.R. 495/1992, art. 145.	
Interventi di messa a norma:	Nessuno.	
Interventi consigliati:	Fare manutenzione alla segnaletica tattile esistente ed integrarla.	
Priorità:	Bassa.	



	Navigatore: 		
	Codice PERCORSO:	PER_03	
Riferimento:	FER_01	Indirizzo:	via Garibaldi
Località:	Almenno San Salvatore		
Descrizione:	Fermata autobus		
Accessibilità:	Accessibilità parziale. <i>Inaccessibile per le persone non vedenti o ipovedenti per mancanza di sicurezza e autonomia e comfort, data l'impossibilità di individuare la fermata e per l'assenza di ciglio tra marciapiedi e aiuola.</i>		
Conformità:	Non conforme. <i>La pensilina è inaccessibile alle persone non vedenti. Mancanza di ciglio che delimita la fermata dall'aiuola adiacente.</i> D.m. 236/1989 - art. 4.2.1; d.lgs. 285/1992; d.P.R. 495/1992.		
Interventi di messa a norma:	Realizzazione della segnaletica per non vedenti.		
Interventi consigliati:	Nessuno.		
Priorità:	Media.		




PIANO per l'ELIMINAZIONE delle BARRIERE ARCHITETTONICHE – P.E.B.A.



Navigatore:



Codice PERCORSO:	PER_03
Riferimento:	ATTR_03
Indirizzo:	via Pitentino
Località:	Almenno San Salvatore

Descrizione:	Attraversamento pedonale.	
Accessibilità:	Inaccessibile. Inaccessibile per le persone non vedenti o ipovedenti per mancanza di sicurezza, autonomia e comfort per la difficoltà di individuare l'intersezione tra il percorso pedonale e l'attraversamento. Inaccessibile a chiunque per mancanza di illuminazione.	
Conformità:	Non conforme. Mancanza di segnaletica tattile che indica l'attraversamento alle persone non vedenti. Mancanza di illuminazione. D.P.R. 503/1996, art. 6, D.M. 236/1989, art. 4.2.1; D.Lgs. 285/1992, art.38; D.P.R. 495/1992, art. 145.	
Interventi di messa a norma:	Segnalare l'attraversamento con segnaletica tattile a pavimento evidenziata con variazioni cromatiche per non vedenti o ipovedenti. Installare illuminazione.	
Interventi consigliati:	Nessuno	
Priorità:	Alta	




PIANO per l'ELIMINAZIONE delle BARRIERE ARCHITETTONICHE – P.E.B.A.



Navigatore:



Codice PERCORSO:	PER_03
Riferimento:	INT_01
Indirizzo:	via Pitentino
Località:	Almenno San Salvatore

Descrizione:	Intersezione tra via Pitentino e parcheggio supermercato	
Accessibilità:	Accessibilità parziale. Inaccessibile ai non vedenti o ipovedenti per mancanza di sicurezza e comfort per l'assenza di segnalazione delle intersezione tra il percorso pedonale e quello carrabile.	
Conformità:	Non conforme. Mancanza di segnalazione per non vedenti dell'intersezione del percorso pedonale e carrabile D.M. 236/1989, art. 4.2.1	
Interventi di messa a norma:	Segnalazione ai non vedenti dell'intersezione tra percorso pedonale e quello carrabile e realizzazione di variazioni cromatiche della pavimentazione.	
Interventi consigliati:	Nessuno.	
Priorità:	Bassa	



PIANO per l'ELIMINAZIONE delle BARRIERE ARCHITETTONICHE – P.E.B.A.




Navigatore:



266

Codice PERCORSO:	PER_03
Riferimento:	FER_02
Indirizzo:	via Pitentino
Località:	Almenno San Salvatore

Descrizione:	Fermata autobus.	
Accessibilità:	Accessibilità parziale. Inaccessibile per le persone non vedenti o ipovedenti per mancanza di sicurezza e autonomia e comfort, data l'impossibilità di individuare la fermata.	
Conformità:	Non conforme. La pensilina è inaccessibile alle persone non vedenti. D.M. 236/1989, art. 4.2.1; d.lgs. 285/1992; D.P.R. 495/1992.	
Interventi di messa a norma:	Realizzazione della segnaletica per non vedenti.	
Interventi consigliati:	Nessuno.	
Priorità:	Bassa.	



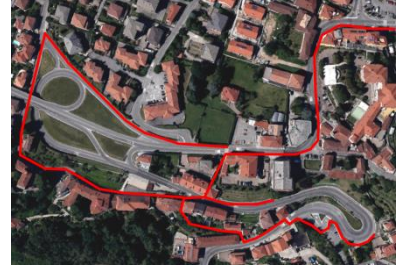
PERCORSO 04



PIANO per l'ELIMINAZIONE delle BARRIERE ARCHITETTONICHE – P.E.B.A.



Navigatore:



Codice PERCORSO:	PER_04
Riferimento:	FER_01
Indirizzo:	via Garibaldi
Località:	Almenno San Salvatore

Descrizione:	Fermata autobus.	
Accessibilità:	<p>Accessibilità parziale. <i>Inaccessibile alle persone non vedenti o ipovedenti per mancanza di sicurezza, autonomia e comfort perché non sono in grado di percepire la presenza della fermata e il punto in cui accedere all'autobus con il conseguente il rischio di investimento. Marciapiedi accessibile con difficoltà a disabile su sedia a ruote a causa del restringimento dovuto alla presenza della pensilina.</i></p>	
Conformità:	<p>Non conforme. <i>Mancanza di segnalazioni tattili per ciechi. Restringimento marciapiedi.</i></p> <p><i>D.P.R. 503/1996, art. 4; D.M. 236/1989, art. 4.2; L.R. Lombardia n. 6/1989, art. 3.2.1.</i></p>	
Interventi di messa a norma:	<p><i>Segnalare la fermata dell'autobus con segnaletica tattile a pavimento evidenziata con variazioni cromatiche per non vedenti o ipovedenti. Eliminare o diminuire larghezza del pannello laterale della pensilina.</i></p>	
Interventi consigliati:	Nessuno.	
Priorità:	Alta.	



PIANO per l'ELIMINAZIONE delle BARRIERE ARCHITETTONICHE – P.E.B.A.



Navigatore:




Codice PERCORSO: PER_04

Riferimento: ATTR_01

Indirizzo: via Garibaldi

Località: Almenno San Salvatore

Descrizione:	<i>Attraversamento pedonale mancante.</i>	
Accessibilità:	Inaccessibile. <i>Inaccessibile a chiunque per mancanza di sicurezza per assenza attraversamento pedonale sull'incrocio tra via Garibaldi e via Monte Ortigara.</i>	
Conformità:	<i>Non conforme. Mancanza di attraversamento pedonale.</i> D.P.R. 503/1996, art. 6, D.M. 236/1989, art. 4.2.1; D.Lgs. 285/1992, art.38; D.P.R. 495/1992, art. 145.	
Interventi di messa a norma:	<i>Prevedere attraversamento pedonale.</i>	
Interventi consigliati:	<i>Nessuno</i>	
Priorità:	<i>Alta.</i>	



PIANO per l'ELIMINAZIONE delle BARRIERE ARCHITETTONICHE – P.E.B.A.

	Navigatore:		
	Codice PERCORSO:	PER_04	
	Riferimento:	MARC_01	
	Indirizzo:	via Garibaldi	
	Località:	Almenno San Salvatore	
Descrizione:	Marciapiedi.		
Accessibilità:	Accessibilità parziale. Accessibile con difficoltà a disabile su sedia a ruote per mancanza di autonomia e comfort per la ridotta larghezza del marciapiedi in un punto molto trafficato, con presenza di barriera di protezione che riduce ulteriormente lo spazio di transito.		
Conformità:	Non conforme. Larghezza marciapiedi < 1,50. L.R. 6/1989, art. 2.1; D.lgs. 285/1992, art. 3.		
Interventi di messa a norma:	Prevedere allargamento marciapiedi.		
Interventi consigliati:	Nessuno.		
Priorità:	Bassa.		

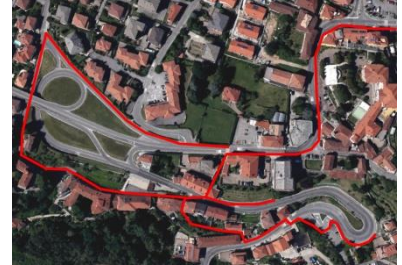


PIANO per l'ELIMINAZIONE delle BARRIERE ARCHITETTONICHE – P.E.B.A.


	Navigatore: 	
	Codice PERCORSO:	PER_04
	Riferimento:	MARC_02
	Indirizzo:	via Garibaldi
	Località:	Almenno San Salvatore
Descrizione:	Marciapiedi.	
Accessibilità:	Accessibilità parziale. Inaccessibile per le persone non vedenti o ipovedenti per mancanza di sicurezza e autonomia per la presenza di gradini di accesso ad edificio non segnalati lungo il percorso pedonale.	
Conformità:	Non conforme. Ostacolo non segnalato sul percorso pedonale. D.P.R. 503/1996, art. 9; D.M. 236/1989 - art. 4.2.1	
Interventi di messa a norma:	Segnalare l'ostacolo alle persone cieche o ipovedenti.	
Interventi consigliati:	Nessuno.	
Priorità:	Media.	



Navigatore:



Codice PERCORSO:	PER_04
Riferimento:	MARC_03
Indirizzo:	via Garibaldi
Località:	Almenno San Salvatore


Descrizione:	Marciapiedi.	
Accessibilità:	Marciapiedi.	
Conformità:	Accessibilità parziale. Accessibile con difficoltà a chiunque per mancanza di autonomia e comfort per la ridotta larghezza del marciapiedi. Inaccessibile per le persone non vedenti per mancanza di sicurezza e autonomia per la difficoltà di individuare la direzione del percorso pedonale.	
Interventi di messa a norma:	Non conforme. Larghezza marciapiedi < 1,50. L.R. 6/1989, art. 2.1; D.lgs. 285/1992, art. 3.	
Interventi consigliati:	Prevedere allargamento marciapiedi. Prevedere guida in continuità della guida artificiale rappresentata dal muro di contenimento rampa parcheggio.	
Priorità:	Media.	



PIANO per l'ELIMINAZIONE delle BARRIERE ARCHITETTONICHE – P.E.B.A.




Navigatore:



273

Codice PERCORSO:	PER_04
Riferimento:	ATTR_02
Indirizzo:	via Repubblica
Località:	Almenno San Salvatore


Descrizione:	Attraversamento pedonale.	
Accessibilità:	Inaccessibilità. <i>Inaccessibile a chiunque per mancanza di collegamento ad un luogo sicuro.</i>	
Conformità:	Non conforme. <i>Mancanza di luogo sicuro su un lato dell'attraversamento.</i> D.P.R. 503/1996, art. 6, D.M. 236/1989, art. 4.2.1; D.Lgs. 285/1992, art.38; D.P.R. 495/1992, art. 145.	
Interventi di messa a norma:	<i>Eliminare attraversamento pedonale.</i>	
Interventi consigliati:	<i>Nessuno.</i>	
Priorità:	<i>Alta.</i>	



PIANO per l'ELIMINAZIONE delle BARRIERE ARCHITETTONICHE – P.E.B.A.



Navigatore:



Codice PERCORSO:	PER_04
Riferimento:	MARC_04
Indirizzo:	via Repubblica
Località:	Almenno San Salvatore

274


Descrizione:	Marciapiedi.	
Accessibilità:	Accessibilità parziale. Accessibile con difficoltà a chiunque per restringimento del passaggio con larghezza inferiore a quella minima. Inaccessibile per le persone non vedenti per mancanza di sicurezza e autonomia per la difficoltà di individuare la direzione del percorso pedonale.	
Conformità:	Non conforme. Mancanza segnaletica alle persone non vedenti. D.M. 236/1989, art. 4.2.1; D.P.R. 503/1996, art.5; D.Lgs. 285/1992; D.P.R. 495/1992; L.R. Lombardia 6/1989, allegato punto 2.1	
Interventi di messa a norma:	Realizzazione della segnaletica tattile.	
Interventi consigliati:	Nessuno.	
Priorità:	Bassa.	



	Navigator: 	
	Codice PERCORSO:	PER_04
	Riferimento:	ATTR_03
	Indirizzo:	via Repubblica
	Località:	Almenno San Salvatore
Descrizione:	Attraversamento pedonale.	
Accessibilità:	<p>Inaccessibilità. Inaccessibile per le persone non vedenti o ipovedenti per mancanza di sicurezza, autonomia e comfort per la difficoltà di individuare l'intersezione tra il percorso pedonale e l'attraversamento.</p> <p>Inaccessibile a chiunque per mancanza di sicurezza per l'assenza segnaletica orizzontale e su palo dell'attraversamento pedonale e perché l'attraversamento, su un lato, non presenta collegamento al percorso pedonale.</p>	
Conformità:	<p>Non conforme. Mancanza di segnaletica tattile che indica l'attraversamento alle persone non vedenti. Mancanza segnaletica orizzontale e su palo dell'attraversamento. Mancanza di luogo sicuro su un lato dell'attraversamento.</p> <p>D.P.R. 503/1996, art. 6, D.M. 236/1989, art. 4.2.1; D.Lgs. 285/1992, art.38; D.P.R. 495/1992, art. 145.</p>	
Interventi di messa a norma:	<p>Segnalare l'attraversamento con segnaletica tattile a pavimento evidenziata con variazioni cromatiche per non vedenti o ipovedenti. Integrare l'attraversamento con segnaletica orizzontale e su palo. Realizzare collegamento al percorso pedonale sul lato dell'attraversamento ove mancante.</p>	
Interventi consigliati:	Nessuno.	
Priorità:	Alta.	



Navigatore:




Codice PERCORSO: PER_04

Riferimento: MARC_05

Indirizzo: via Repubblica


Località: Almenno San Salvatore

276


Descrizione:	Marciapiedi.	
Accessibilità:	Inaccessibilità. <i>Inaccessibile a chiunque per mancanza di sicurezza, autonomia e comfort per pavimentazione assente e fondo sconnesso.</i>	
Conformità:	Non conforme. <i>Marciapiede con pavimentazione assente e fondo sconnesso.</i> D.P.R. 503/1996, art. 5; D.M. 236/1989, art. 4.2; D.lgs. 285/1992, art. 3.	
Interventi di messa a norma:	<i>Prevedere il completamento della pavimentazione del marciapiedi con tutti gli accorgimenti necessari all'accessibilità</i>	
Interventi consigliati:	Nessuno.	
Priorità:	Alta.	



Navigatore:



Codice PERCORSO:	PER_04
Riferimento:	MARC_06
Indirizzo:	via Repubblica
Località:	Almenno San Salvatore

Descrizione:	Marciapiedi.	
Accessibilità:	Inaccessibilità. <i>Inaccessibile a chiunque per mancanza di sicurezza, autonomia e comfort per pavimentazione dissestata e conseguente rischio di inciampo.</i>	
Conformità:	Non conforme. <i>Marciapiede con pavimentazione dissestata.</i>	
	D.P.R. 503/1996, art. 5; D.M. 236/1989, art. 4.2; D.lgs. 285/1992, art. 3.	
Interventi di messa a norma:	<i>Prevedere il ripristino della pavimentazione prestando particolare attenzione a tutti gli accorgimenti necessari all'accessibilità.</i>	
Interventi consigliati:	Nessuno.	
Priorità:	Alta.	



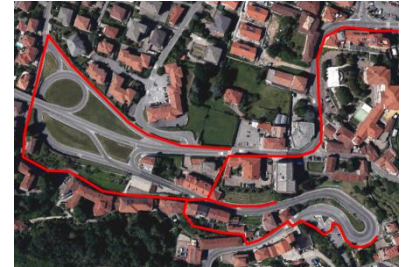
	Navigator:		
	Codice PERCORSO:	PER_04	
	Riferimento:	MARC_07	
	Indirizzo:	via Repubblica	
	Località:	Almenno San Salvatore	
Descrizione:	Marciapiedi.		
Accessibilità:	Accessibilità parziale. <i>Inaccessibile per le persone non vedenti o ipovedenti per mancanza di sicurezza e autonomia per la presenza di ostacolo non segnalato che restringe il marciapiedi.</i>		
Conformità:	Non conforme. <i>Ostacolo non segnalato sul marciapiedi.</i> D.P.R. 503/1996, art. 9; D.M. 236/1989 - art. 4.2.1		
Interventi di messa a norma:	<i>Segnalare l'ostacolo alle persone cieche o ipovedenti.</i>		
Interventi consigliati:	Nessuno.		
Priorità:	Media.		




PIANO per l'ELIMINAZIONE delle BARRIERE ARCHITETTONICHE – P.E.B.A.



Navigatore:



Codice PERCORSO:	PER_04
Riferimento:	PED_01
Indirizzo:	via Repubblica
Località:	Almenno San Salvatore


Descrizione:	Percorso pedonale.	
Accessibilità:	Inaccessibilità. <i>Inaccessibile a chiunque per mancanza di sicurezza, autonomia e comfort per pavimentazione dissestata e conseguente rischio di inciampo.</i>	
Conformità:	Non conforme. <i>Percorso pedonale con pavimentazione dissestata.</i> D.P.R. 503/1996, art. 5; D.M. 236/1989, art. 4.2; D.lgs. 285/1992, art. 3.	
Interventi di messa a norma:	<i>Prevedere il ripristino della pavimentazione prestando particolare attenzione a tutti gli accorgimenti necessari all'accessibilità.</i>	
Interventi consigliati:	Nessuno.	
Priorità:	Alta.	



PIANO per l'ELIMINAZIONE delle BARRIERE ARCHITETTONICHE – P.E.B.A.



Navigatore:



Codice PERCORSO:	PER_04
Riferimento:	ATTR_04
Indirizzo:	via Repubblica
Località:	Almenno San Salvatore

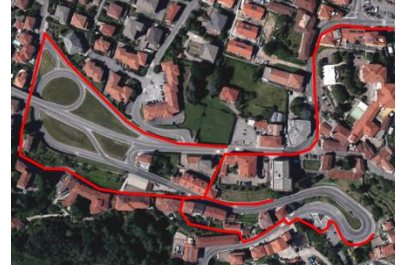
Descrizione:	Attraversamento pedonale.	
Accessibilità:	<p>Inaccessibile. Inaccessibile per le persone non vedenti o ipovedenti per mancanza di sicurezza, autonomia e comfort per la difficoltà di individuare l'intersezione tra il percorso pedonale e l'attraversamento. Inaccessibile a persona su sedia a ruote per presenza di gradino sui lati dell'attraversamento. Inaccessibile a chiunque per mancanza di illuminazione.</p>	
Conformità:	<p>Non conforme. Mancanza di segnaletica tattile che indica l'attraversamento alle persone non vedenti. Presenza di gradino sui lati dell'attraversamento. Mancanza di illuminazione.</p> <p>D.P.R. 503/1996, art. 6, D.M. 236/1989, art. 4.2.1; D.Lgs. 285/1992, art.38; D.P.R. 495/1992, art. 145.</p>	
Interventi di messa a norma:	<p>Segnalare l'attraversamento con segnaletica tattile a pavimento evidenziata con variazioni cromatiche per non vedenti o ipovedenti. Realizzare rampette di raccordo tra marciapiedi e attraversamento. Installare illuminazione.</p>	
Interventi consigliati:	Nessuno.	
Priorità:	Alta	



PIANO per l'ELIMINAZIONE delle BARRIERE ARCHITETTONICHE – P.E.B.A.



Navigatore:



281

Codice PERCORSO:	PER_04
Riferimento:	SCA_01
Indirizzo:	via Garibaldi
Località:	Almenno San Salvatore

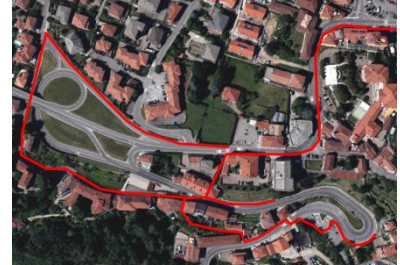
Descrizione:	Scalinata.	
Accessibilità:	<p>Inaccessibilità. <i>Inaccessibile a disabile su sedia a ruote.</i> <i>Inaccessibile alle persone non vedenti o ipovedenti per mancanza di sicurezza, autonomia e comfort per la difficoltà nella percezione delle rampe a causa dell'assenza di segnali che indicano l'inizio e la fine delle rampe delle scale.</i> <i>Inaccessibile a chiunque per assenza di corrimano.</i></p>	
Conformità:	Non conforme. <i>Mancanza corrimano. Assenza di segnaletica tattile.</i> D.P.R. 503/1996, art. 13; D.M. 236/1989, artt. 3.2, 4.1.10, 8.1.10.	
Interventi di messa a norma:	Prevedere segnaletica tattile. Prevedere corrimano.	
Interventi consigliati:	Nessuno.	
Priorità:	Alta.	




PIANO per l'ELIMINAZIONE delle BARRIERE ARCHITETTONICHE – P.E.B.A.



Navigatore:



Codice PERCORSO:	PER_04
Riferimento:	SCA_02
Indirizzo:	via I Maggio
Località:	Almenno San Salvatore

Descrizione:	Scalinata.	
Accessibilità:	<p>Inaccessibilità. <i>Inaccessibile a disabile su sedia a ruote.</i> <i>Inaccessibile alle persone non vedenti o ipovedenti per mancanza di sicurezza, autonomia e comfort per la difficoltà nella percezione delle rampe a causa dell'assenza di segnali che indicano l'inizio e la fine delle rampe delle scale e per presenza di dissuasori non segnalati.</i> <i>Inaccessibile a chiunque per assenza di corrimano.</i></p>	
Conformità:	<p>Non conforme. <i>Mancanza corrimano. Assenza di segnaletica tattile.</i></p> <p>D.P.R. 503/1996, art. 13; D.M. 236/1989, artt. 3.2, 4.1.10, 8.1.10.</p>	
Interventi di messa a norma:	Prevedere segnaletica tattile. Prevedere corrimano.	
Interventi consigliati:	Nessuno.	
Priorità:	Alta.	



PIANO per l'ELIMINAZIONE delle BARRIERE ARCHITETTONICHE – P.E.B.A.




Navigatore:



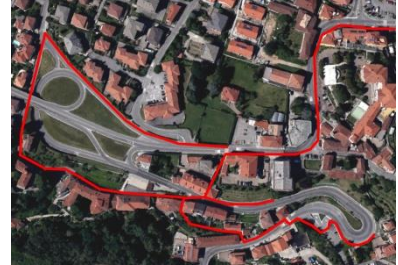
Codice PERCORSO:	PER_04
Riferimento:	ATTR_05
Indirizzo:	via I Maggio
Località:	Almenno San Salvatore

283

Descrizione:	Attraversamento pedonale.	
Accessibilità:	Inaccessibile. Inaccessibile per le persone non vedenti o ipovedenti per mancanza di sicurezza, autonomia e comfort per la difficoltà di individuare l'intersezione tra il percorso pedonale e l'attraversamento. Inaccessibile a chiunque per mancanza di area di sbarco di dimensioni adeguate sui lati dell'attraversamento e per mancanza di illuminazione.	
Conformità:	Non conforme. Mancanza di segnaletica tattile che indica l'attraversamento alle persone non vedenti. Assenza di adeguata zona di sbarco sui lati dell'attraversamento. Mancanza di illuminazione. D.P.R. 503/1996, art. 6, D.M. 236/1989, art. 4.2.1; D.Lgs. 285/1992, art.38; D.P.R. 495/1992, art. 145.	
Interventi di messa a norma:	Segnalare l'attraversamento con segnaletica tattile a pavimento evidenziata con variazioni cromatiche per non vedenti o ipovedenti. Prevedere adeguate aree di sbarco sui lati dell'attraversamento. Installare illuminazione.	
Interventi consigliati:	Si consiglia di spostare l'attraversamento.	
Priorità:	Alta	



Navigatore:




**Codice
PERCORSO:** PER_04

Riferimento: MARC_08

Indirizzo: via I Maggio

Località: Almenno San Salvatore

284

Descrizione:	Marciapiedi.	
Accessibilità:	Inaccessibilità. <i>Inaccessibile a chiunque per mancanza di sicurezza, autonomia e comfort per pavimentazione dissestata e conseguente rischio di inciampo e a causa del restringimento del marciapiedi che rende pericoloso il transito sul marciapiedi su strada a traffico elevato.</i>	
Conformità:	Non conforme. <i>Marciapiede con pavimentazione dissestata e restringimento dello stesso.</i> D.P.R. 503/1996, art. 5; D.M. 236/1989, art. 4.2; L.R. 6/1989, art. 2.1; D.lgs. 285/1992, art. 3.	
Interventi di messa a norma:	<i>Prevedere il ripristino della pavimentazione e mettere in sicurezza il passaggio nel punto di restringimento del marciapiedi.</i>	
Interventi consigliati:	Nessuno.	
Priorità:	Alta.	



PIANO per l'ELIMINAZIONE delle BARRIERE ARCHITETTONICHE – P.E.B.A.



Navigatore:



**Codice
PERCORSO:** PER_04

Riferimento: PED_02

Indirizzo: via I Maggio

Località: Almenno San Salvatore


285

Descrizione:

Percorso pedonale.

Accessibilità:

Inaccessibilità. Inaccessibile a chiunque per mancanza di sicurezza in quanto il percorso pedonale non conduce da nessuna parte. Inaccessibile per le persone non vedenti o ipovedenti per mancanza di sicurezza data l'assenza di segnaletica tattile e il conseguente rischio di investimento nel proseguo del percorso.



Conformità:

Non conforme. Percorso pedonale che non conduce da nessuna parte. Mancanza segnaletica tattile.

D.P.R. 503/1996, art. 6; D.M. 236/1989, art. 4.2.1; D.Lgs. 285/1992, art. 40; D.P.R. 495/1992, art. 145.

Interventi di messa a norma:

Chiudere il percorso per evitare che il pedone invada la carreggiata.

Interventi consigliati:

Nessuno

Priorità:

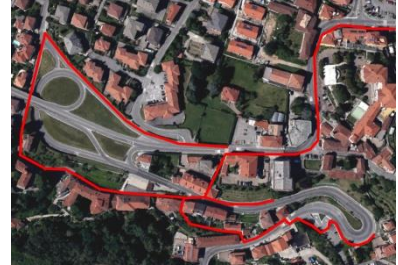
Alta



PIANO per l'ELIMINAZIONE delle BARRIERE ARCHITETTONICHE – P.E.B.A.



Navigatore:



**Codice
PERCORSO:** PER_04

Riferimento: FER_02

Indirizzo: via I Maggio

Località: Almenno San Salvatore


286

Descrizione:

Fermata autobus.

Accessibilità:

Inaccessibilità. Inaccessibile alle persone non vedenti o ipovedenti per mancanza di sicurezza, autonomia e comfort perché non sono in grado di percepire la presenza della fermata e il punto in cui accedere all'autobus con il conseguente il rischio di investimento. Inaccessibile a chiunque per assenza di collegamento pedonale sicuro e accessibile di collegamento alla pensilina.



Conformità:

Non conforme. Mancanza di segnalazioni tattili per ciechi. Assenza collegamento pedonale.

D.P.R. 503/1996, art. 4; D.M. 236/1989, art. 4.2; L.R. Lombardia n. 6/1989, art. 3.2.1.

Interventi di messa a norma:

Segnalare la fermata dell'autobus con segnaletica tattile a pavimento evidenziata con variazioni cromatiche per non vedenti o ipovedenti. Realizzare collegamento pedonale sicuro e accessibile.

Interventi consigliati:

Nessuno.

Priorità:

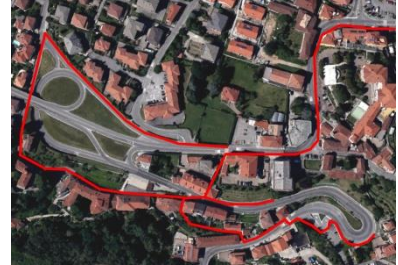
Alta.




PIANO per l'ELIMINAZIONE delle BARRIERE ARCHITETTONICHE – P.E.B.A.



Navigatore:



Codice PERCORSO:	PER_04
Riferimento:	MARC_09
Indirizzo:	via Dogana
Località:	Almenno San Salvatore

Descrizione:	Marciapiedi.	
Accessibilità:	Accessibilità parziale. <i>Inaccessibile per le persone non vedenti o ipovedenti per mancanza di sicurezza e autonomia per la presenza di ostacoli e gradini lungo il marciapiedi. Accessibile con difficoltà a chiunque per le ridotte dimensioni del marciapiedi.</i>	
Conformità:	Non conforme. <i>Ostacoli e gradini sul marciapiedi. Marciapiedi con larghezza < 1,50 m.</i> D.P.R. 503/1996, art. 9; L.R. 6/1989, art. 2.1; D.M. 236/1989 - art. 4.2.1	
Interventi di messa a norma:	<i>Segnalare gli ostacoli alle persone cieche o ipovedenti oppure eliminarli. Allargare il marciapiedi.</i>	
Interventi consigliati:	<i>Si consiglia di prevedere una "Woonerf" (area condivisa) su tutta la via.</i>	
Priorità:	Media.	



PIANO per l'ELIMINAZIONE delle BARRIERE ARCHITETTONICHE – P.E.B.A.



Navigatore:



Codice PERCORSO:	PER_04
Riferimento:	SCA_03
Indirizzo:	via Dogana
Località:	Almenno San Salvatore


Descrizione:	Scalinata.	
Accessibilità:	<p>Inaccessibilità. <i>Inaccessibile a disabile su sedia a ruote per il quale non esiste un percorso di collegamento alla via sottostante (via I Maggio – via Gotti).</i></p> <p><i>Inaccessibile alle persone non vedenti o ipovedenti per mancanza di sicurezza, autonomia e comfort per la difficoltà nella percezione delle rampe a causa dell'assenza di segnali che indicano l'inizio e la fine delle rampe delle scale e per la presenza di dissuasori non segnalati.</i></p> <p><i>Inaccessibile a chiunque per assenza di corrimano.</i></p>	
Conformità:	<p>Non conforme. <i>Mancanza corrimano. Assenza di segnaletica tattile e segnalazione dissuasori. Assenza di collegamento accessibile anche da parte di persone su sedia a ruote.</i></p> <p>D.P.R. 503/1996, art. 13; D.M. 236/1989, artt. 3.2, 4.1.10, 8.1.10.</p>	
Interventi di messa a norma:	<p><i>Prevedere segnaletica tattile. Prevedere corrimano. Prevedere un percorso accessibile anche a persona su sedia a ruote o valutare la possibilità di installare adeguato mezzo di sollevamento.</i></p>	
Interventi consigliati:	Nessuno.	
Priorità:	Alta.	



PIANO per l'ELIMINAZIONE delle BARRIERE ARCHITETTONICHE – P.E.B.A.



Navigatore:



Codice PERCORSO:	PER_04
Riferimento:	SCA_04
Indirizzo:	via Dogana
Località:	Almenno San Salvatore


Descrizione:	Scalinata.	
Accessibilità:	<p>Inaccessibilità. <i>Inaccessibile a disabile su sedia a ruote per il quale non esiste un percorso di collegamento tra la via Dogana e la via Gotti. Inaccessibile alle persone non vedenti o ipovedenti per mancanza di sicurezza, autonomia e comfort per la difficoltà nella percezione delle rampe a causa dell'assenza di segnali che indicano l'inizio e la fine delle rampe delle scale. Inaccessibile a chiunque per assenza di corrimano.</i></p>	
Conformità:	<p>Non conforme. <i>Mancanza corrimano. Assenza di segnaletica tattile. Assenza di collegamento accessibile anche da parte di persone su sedia a ruote.</i></p> <p>D.P.R. 503/1996, art. 13; D.M. 236/1989, artt. 3.2, 4.1.10, 8.1.10.</p>	
Interventi di messa a norma:	<p><i>Prevedere segnaletica tattile. Prevedere corrimano. Prevedere un percorso accessibile anche a persona su sedia a ruote o valutare la possibilità di installare adeguato mezzo di sollevamento.</i></p>	
Interventi consigliati:	Nessuno.	
Priorità:	Alta.	



PIANO per l'ELIMINAZIONE delle BARRIERE ARCHITETTONICHE – P.E.B.A.



Navigatore:



290

Codice PERCORSO:	PER_04
Riferimento:	SCA_05
Indirizzo:	via I Maggio
Località:	Almenno San Salvatore

Descrizione:	Scala.	
Accessibilità:	<p>Inaccessibilità. <i>Inaccessibile a disabile su sedia a ruote per il quale non esiste un percorso di collegamento.</i></p> <p><i>Inaccessibile alle persone non vedenti o ipovedenti per mancanza di sicurezza, autonomia e comfort per la difficoltà nella percezione delle rampe a causa dell'assenza di segnali che indicano l'inizio e la fine delle rampe delle scale.</i></p> <p><i>Inaccessibile a chiunque per assenza di corrimano.</i></p>	
Conformità:	<p>Non conforme. <i>Mancanza corrimano. Assenza di segnaletica tattile. Assenza di collegamento accessibile anche da parte di persone su sedia a ruote.</i></p> <p>D.P.R. 503/1996, art. 13; D.M. 236/1989, artt. 3.2, 4.1.10, 8.1.10.</p>	
Interventi di messa a norma:	<p><i>Prevedere segnaletica tattile. Prevedere corrimano. Prevedere un percorso accessibile anche a persona su sedia a ruote o valutare la possibilità di installare adeguato mezzo di sollevamento.</i></p>	
Interventi consigliati:	Nessuno.	
Priorità:	Alta.	



PIANO per l'ELIMINAZIONE delle BARRIERE ARCHITETTONICHE – P.E.B.A.


	Navigator: 	
	Codice PERCORSO:	PER_04
	Riferimento:	ATTR_06
	Indirizzo:	via I Maggio
	Località:	Almenno San Salvatore
Descrizione:	Attraversamento pedonale.	
Accessibilità:	<p>Inaccessibile. Inaccessibile per le persone non vedenti o ipovedenti per mancanza di sicurezza, autonomia e comfort per la difficoltà di individuare l'intersezione tra il percorso pedonale e l'attraversamento.</p> <p>Inaccessibile a persona su sedia a ruote per presenza di gradino sui lati dell'attraversamento e mancanza di un'area di sbarco di dimensioni adeguate.</p> <p>Inaccessibile a chiunque per mancanza di illuminazione.</p>	
Conformità:	<p>Non conforme. Mancanza di segnaletica tattile che indica l'attraversamento alle persone non vedenti. Presenza di gradino sui lati dell'attraversamento.</p> <p>Mancanza di illuminazione. Mancanza di area di sbarco di dimensioni adeguate.</p> <p>D.P.R. 503/1996, art. 6, D.M. 236/1989, art. 4.2.1; D.Lgs. 285/1992, art.38; D.P.R. 495/1992, art. 145.</p>	
Interventi di messa a norma:	<p>Segnalare l'attraversamento con segnaletica tattile a pavimento evidenziata con variazioni cromatiche per non vedenti o ipovedenti. Realizzare rampette di raccordo tra marciapiedi e attraversamento. Realizzare aree di sbarco di adeguate dimensioni.</p> <p>Installare illuminazione.</p>	
Interventi consigliati:	Si consiglia di spostare l'attraversamento pedonale.	
Priorità:	Alta	



PIANO per l'ELIMINAZIONE delle BARRIERE ARCHITETTONICHE – P.E.B.A.



Navigatore:



Codice PERCORSO:	PER_04
Riferimento:	MARC_10
Indirizzo:	via I Maggio
Località:	Almenno San Salvatore

292


Descrizione:	Marciapiedi.	
Accessibilità:	<p>Inaccessibilità. <i>Inaccessibile a chiunque per mancanza di sicurezza, autonomia e comfort per restringimento del marciapiedi che rende pericoloso il transito essendo una strada a traffico elevato.</i></p> <p><i>Inaccessibile a persona su sedia a ruote per assenza di rampetta di accesso al marciapiedi.</i></p> <p><i>Inaccessibile per le persone non vedenti o ipovedenti per mancanza di sicurezza, autonomia e comfort per l'assenza di segnaletica tattile.</i></p>	
Conformità:	Non conforme. <i>Restringimento marciapiedi su strada ad alto traffico. Mancanza di rampette di raccordo del marciapiedi. Mancanza di segnaletica tattile.</i>	
Interventi di messa a norma:	D.P.R. 503/1996, art. 5; D.M. 236/1989, art. 4.2; D.lgs. 285/1992, art. 3. <i>Mettere in sicurezza il passaggio nel punto di restringimento del marciapiedi. Prevedere rampa di accesso al marciapiedi e segnaletica tattile.</i>	
Interventi consigliati:	Nessuno.	
Priorità:	Alta.	



PIANO per l'ELIMINAZIONE delle BARRIERE ARCHITETTONICHE – P.E.B.A.



Navigatore:



Codice PERCORSO:	PER_04
Riferimento:	MARC_11
Indirizzo:	via I Maggio
Località:	Almenno San Salvatore


Descrizione:	Marciapiedi.	
Accessibilità:	<p>Inaccessibilità. <i>Inaccessibile a chiunque per mancanza di sicurezza, autonomia e comfort per l'assenza di un percorso pedonale sicuro e chiaramente individuato. Inaccessibile a persona su sedia a ruote per presenza di dislivelli e ostacoli.</i></p> <p><i>Inaccessibile alle persone non vedenti o ipovedenti per mancanza di sicurezza e autonomia e comfort, per l'assenza di segnaletica tattile e presenza di gradini ed ostacoli non segnalati.</i></p>	
Conformità:	<p>Non conforme. <i>Presenza di gradini ed ostacoli. Mancanza di segnaletica tattile. Mancanza di un percorso pedonale chiaro e sicuro.</i></p> <p>D.P.R. 503/1996, art. 5; D.M. 236/1989, art. 4.2; D.lgs. 285/1992, art. 3.</p>	
Interventi di messa a norma:	<p><i>Prevedere un percorso pedonale chiaramente individuato, eliminando ostacoli e dislivelli e integrarlo con segnaletica tattile e variazione cromatica.</i></p>	
Interventi consigliati:	Nessuno.	
Priorità:	Alta.	



PIANO per l'ELIMINAZIONE delle BARRIERE ARCHITETTONICHE – P.E.B.A.



Navigatore:



Codice PERCORSO:	PER_04
Riferimento:	PED_03
Indirizzo:	via Gotti
Località:	Almenno San Salvatore

Descrizione:	Percorso pedonale su ponte.	
Accessibilità:	<p>Inaccessibilità. Inaccessibile a chiunque per mancanza di autonomia e comfort per la ridotta larghezza del percorso che impedisce il passaggio contemporaneo di una persona su sedia a ruote e un'altra persona.</p> <p>Inaccessibile a persona non vedente o ipovedente per assenza di segnaletica tattile che permetta di imboccare correttamente il percorso sul ponte.</p>	
Conformità:	<p>Non conforme.</p> <p>Larghezza marciapiedi < 1,50. Segnaletica tattile assente.</p> <p>L.R. 6/1989, art. 2.1; L.R. 6/1989, art. 2.1; D.lgs. 285/1992, art. 3.</p>	
Interventi di messa a norma:	Prevedere allargamento passaggio pedonale. Prevedere segnaletica tattile.	
Interventi consigliati:	Nessuno.	
Priorità:	Media.	




PIANO per l'ELIMINAZIONE delle BARRIERE ARCHITETTONICHE – P.E.B.A.


	Navigatore: 	
	Codice PERCORSO:	PER_04
	Riferimento:	FER_03
	Indirizzo:	via I Maggio
	Località:	Almenno San Salvatore
Descrizione:	Fermata autobus.	
Accessibilità:	<p>Inaccessibilità. <i>Inaccessibile alle persone non vedenti o ipovedenti per mancanza di sicurezza, autonomia e comfort perché non sono in grado di percepire la presenza della fermata e il punto in cui accedere all'autobus con il conseguente il rischio di investimento.</i></p> <p><i>Inaccessibile a persona su sedia a ruote per mancanza di sicurezza, autonomia e comfort per assenza di adeguata area di sosta e presenza di pavimentazione non lineare.</i></p> <p><i>Inaccessibile a chiunque per assenza di area di sosta per attesa autobus protetta.</i></p>	
Conformità:	<p>Non conforme. <i>Mancanza di adeguata area di sosta per attesa autobus.</i></p> <p><i>D.P.R. 503/1996, art. 4; D.M. 236/1989, art. 4.2; L.R. Lombardia n. 6/1989, art. 3.2.1.</i></p>	
Interventi di messa a norma:	<i>Prevedere area di sosta sicura coperta per attesa autobus.</i>	
Interventi consigliati:	<i>Si consiglia di spostare la fermata.</i>	
Priorità:	Alta	



PIANO per l'ELIMINAZIONE delle BARRIERE ARCHITETTONICHE – P.E.B.A.



Navigatore:



Codice PERCORSO:	PER_04
Riferimento:	FER_04
Indirizzo:	via I Maggio
Località:	Almenno San Salvatore

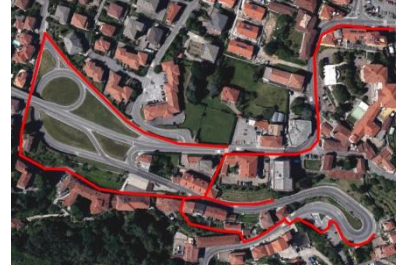
Descrizione:	Fermata autobus.	
Accessibilità:	<p>Inaccessibilità. <i>Inaccessibile alle persone non vedenti o ipovedenti per mancanza di sicurezza, autonomia e comfort perché non sono in grado di percepire la presenza della fermata e il punto in cui accedere all'autobus.</i></p> <p><i>Inaccessibile a persona su sedia a ruote per mancanza di sicurezza, autonomia e comfort per assenza di adeguata pavimentazione.</i></p> <p><i>Inaccessibile a chiunque per assenza di collegamenti pedonali adeguati.</i></p>	
Conformità:	<p>Non conforme. <i>Pavimentazione dissestata. Assenza segnaletica tattile. Mancanza di adeguati percorsi di collegamento alla fermata dell'autobus.</i></p> <p><i>D.P.R. 503/1996, art. 4; D.M. 236/1989, art. 4.2; L.R. Lombardia n. 6/1989, art. 3.2.1.</i></p>	
Interventi di messa a norma:	<i>Sistemare pavimentazione. Prevedere segnaletica tattile. Sistemare i percorsi pedonali di collegamento alla fermata.</i>	
Interventi consigliati:	Nessuno.	
Priorità:	Alta	



PIANO per l'ELIMINAZIONE delle BARRIERE ARCHITETTONICHE – P.E.B.A.




Navigatore:



297

Codice PERCORSO:	PER_04
Riferimento:	PED_04
Indirizzo:	via I Maggio
Località:	Almenno San Salvatore


Descrizione:	Percorso pedonale mancante.	
Accessibilità:	Inaccessibilità. Inaccessibile a chiunque per mancanza di collegamento pedonale.	
Conformità:	Non conforme. Mancanza di percorso pedonale. D.P.R. 503/1996, art. 6; D.M. 236/1989, art. 4.2.1; D.Lgs. 285/1992, art. 40; D.P.R. 495/1992, art. 145.	
Interventi di messa a norma:	Prevedere percorso pedonale accessibile e con adeguate indicazioni tattili e cromatiche.	
Interventi consigliati:	Nessuno.	
Priorità:	Media.	




PIANO per l'ELIMINAZIONE delle BARRIERE ARCHITETTONICHE – P.E.B.A.



Navigatore:



Codice PERCORSO:	PER_04
Riferimento:	PED_05
Indirizzo:	via I Maggio
Località:	Almenno San Salvatore


Descrizione:	Percorso pedonale mancante.	
Accessibilità:	Inaccessibilità. Inaccessibile a chiunque per mancanza di collegamento pedonale chiaramente individuato e presenza di ostacoli.	
Conformità:	Non conforme. Mancanza di percorso pedonale. D.P.R. 503/1996, art. 6; D.M. 236/1989, art. 4.2.1; D.Lgs. 285/1992, art. 40; D.P.R. 495/1992, art. 145.	
Interventi di messa a norma:	Prevedere percorso pedonale accessibile e con adeguate indicazioni tattili e cromatiche.	
Interventi consigliati:	Nessuno.	
Priorità:	Media.	




PIANO per l'ELIMINAZIONE delle BARRIERE ARCHITETTONICHE – P.E.B.A.



Navigatore:

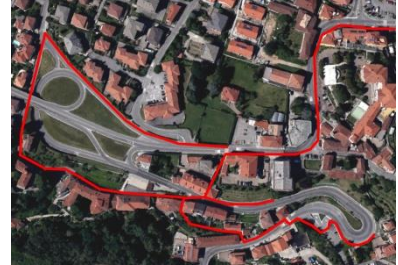


Codice PERCORSO:	PER_04
Riferimento:	MARC_12
Indirizzo:	via I Maggio
Località:	Almenno San Salvatore

Descrizione:	Marciapiedi.	
Accessibilità:	Inaccessibilità. <i>Inaccessibile a chiunque per mancanza di sicurezza, autonomia e comfort per marciapiedi di larghezze ridotte. Inaccessibile alle persone non vedenti o ipovedenti per mancanza di sicurezza e autonomia e comfort, per l'assenza di segnaletica tattile e conseguente rischio di imbocco dell'accesso carrabile alle autorimesse.</i>	
Conformità:	Non conforme. <i>Mancanza di segnaletica tattile. Marciapiedi con larghezza < 1,50 m.</i> D.P.R. 503/1996, art. 5; D.M. 236/1989, art. 4.2; L.R. 6/1989, art. 2.1; D.lgs. 285/1992, art. 3.	
Interventi di messa a norma:	<i>Prevedere segnaletica tattile e variazione cromatica. Allargare il marciapiedi.</i>	
Interventi consigliati:	Nessuno.	
Priorità:	Alta.	




Navigatore:




300

Codice PERCORSO:	PER_04
Riferimento:	MARC_13
Indirizzo:	via I Maggio
Località:	Almenno San Salvatore


Descrizione:	Marciapiedi.	
Accessibilità:	Accessibilità parziale. <i>Inaccessibile alle persone non vedenti o ipovedenti per mancanza di sicurezza e autonomia e comfort, per l'assenza di segnaletica tattile e conseguente rischio di investimento.</i>	
Conformità:	Non conforme. <i>Mancanza di segnaletica tattile.</i> D.P.R. 503/1996, art. 5; D.M. 236/1989, art. 4.2; L.R. 6/1989, art. 2.1; D.lgs. 285/1992, art. 3.	
Interventi di messa a norma:	Prevedere segnaletica tattile e variazione cromatica.	
Interventi consigliati:	Nessuno.	
Priorità:	Media.	



Navigatore:



Codice PERCORSO:	PER_04
Riferimento:	PED_06
Indirizzo:	via I Maggio
Località:	Almenno San Salvatore

Descrizione:	Percorso pedonale mancante di collegamento alla rampa.	
Accessibilità:	Inaccessibilità. Inaccessibile a chiunque per mancanza di collegamento pedonale tra marciapiedi e rampa.	
Conformità:	Non conforme. Mancanza di percorso pedonale. D.P.R. 503/1996, art. 6; D.M. 236/1989, art. 4.2.1; D.Lgs. 285/1992, art. 40; D.P.R. 495/1992, art. 145.	
Interventi di messa a norma:	Prevedere percorso pedonale accessibile e con adeguate indicazioni tattili e cromatiche.	
Interventi consigliati:	Nessuno.	
Priorità:	Alta.	




	<p>Navigator:</p>	
<p>Codice PERCORSO:</p>	<p>PER_04</p>	
<p>Riferimento:</p>	<p>RAM_01</p>	
<p>Indirizzo:</p>	<p>via I Maggio</p>	
<p>Località:</p>	<p>Almenno San Salvatore</p>	
<p>Descrizione:</p>	<p>Rampa.</p>	
<p>Accessibilità:</p>	<p>Accessibilità parziale. Inaccessibile alle persone non vedenti o ipovedenti per mancanza di sicurezza, autonomia e comfort per la difficoltà nella percezione della rampa a causa dell'assenza di segnali che indicano l'inizio e la fine della stessa.</p>	
<p>Conformità:</p>	<p>Non conforme. Assenza di segnale a pavimento che indica l'inizio e la fine della rampa alle persone non vedenti o ipovedenti.</p> <p>D.P.R. 503/1996, art. 13; D.M. 236/1989, artt. 3.2, 4.1.10, 8.1.10, 4.1.11, 8.1.11; L.R. Lombardia n. 6/1989, art. 2.1.2.</p>	
<p>Interventi di messa a norma:</p>	<p>Posare un segnale a pavimento percepibile anche da parte dei non vedenti, situato almeno a 30 cm dall'inizio e dalla fine della rampa.</p>	
<p>Interventi consigliati:</p>	<p>Nessuno.</p>	
<p>Priorità:</p>	<p>Bassa.</p>	



PIANO per l'ELIMINAZIONE delle BARRIERE ARCHITETTONICHE – P.E.B.A.




Navigatore:



303

Codice PERCORSO:	PER_04
Riferimento:	ATTR_07
Indirizzo:	via I Maggio
Località:	Almenno San Salvatore


Descrizione:	Attraversamento pedonale mancante.	
Accessibilità:	Inaccessibile. Inaccessibile a chiunque per mancanza di sicurezza per assenza attraversamento pedonale.	
Conformità:	Non conforme. Mancanza di attraversamento pedonale. D.P.R. 503/1996, art. 6, D.M. 236/1989, art. 4.2.1; D.Lgs. 285/1992, art.38; D.P.R. 495/1992, art. 145.	
Interventi di messa a norma:	Prevedere attraversamento pedonale.	
Interventi consigliati:	Nessuno	
Priorità:	Media.	



PIANO per l'ELIMINAZIONE delle BARRIERE ARCHITETTONICHE – P.E.B.A.




Navigatore:



Codice PERCORSO:	PER_04
Riferimento:	PED_07
Indirizzo:	via Dogana
Località:	Almenno San Salvatore

304


Descrizione:	Percorso pedonale.	
Accessibilità:	Inaccessibilità. Inaccessibile a chiunque per mancanza di sicurezza, autonomia e comfort per assenza di percorso pedonale sicuro di dimensioni adeguate.	
Conformità:	Non conforme. Assenza percorso pedonale di dimensioni adeguate. D.P.R. 503/1996, art. 9; L.R. 6/1989, art. 2.1; D.M. 236/1989 - art. 4.2.1	
Interventi di messa a norma:	Prevedere percorso pedonale accessibile.	
Interventi consigliati:	Si consiglia di prevedere una "Woonerf" (area condivisa) su tutta la via.	
Priorità:	Alta.	



PIANO per l'ELIMINAZIONE delle BARRIERE ARCHITETTONICHE – P.E.B.A.




Navigatore:



Codice PERCORSO:	PER_04
Riferimento:	PED_08
Indirizzo:	via Dogana
Località:	Almenno San Salvatore

305


Descrizione:	Percorso pedonale.	
Accessibilità:	Inaccessibilità. Inaccessibile a chiunque per mancanza di sicurezza, autonomia e comfort per assenza di percorso pedonale sicuro di dimensioni adeguate.	
Conformità:	Non conforme. Assenza percorso pedonale di dimensioni adeguate. D.P.R. 503/1996, art. 9; L.R. 6/1989, art. 2.1; D.M. 236/1989 - art. 4.2.1	
Interventi di messa a norma:	Prevedere percorso pedonale accessibile.	
Interventi consigliati:	Si consiglia di prevedere una "Woonerf" (area condivisa) su tutta la via.	
Priorità:	Alta.	




PIANO per l'ELIMINAZIONE delle BARRIERE ARCHITETTONICHE – P.E.B.A.



Navigatore:



Codice PERCORSO:	PER_04
Riferimento:	PED_09
Indirizzo:	via Dogana
Località:	Almenno San Salvatore


Descrizione:	Percorso pedonale mancante.	
Accessibilità:	Inaccessibilità. Inaccessibile a chiunque per mancanza di sicurezza, autonomia e comfort per assenza di percorso pedonale sicuro e di dimensioni adeguate in presenza di parcheggi auto.	
Conformità:	Non conforme. Assenza percorso pedonale. D.P.R. 503/1996, art. 9; L.R. 6/1989, art. 2.1; D.M. 236/1989 - art. 4.2.1	
Interventi di messa a norma:	Prevedere percorso pedonale accessibile.	
Interventi consigliati:	Si consiglia di prevedere una "Woonerf" (area condivisa) su tutta la via.	
Priorità:	Alta.	




PIANO per l'ELIMINAZIONE delle BARRIERE ARCHITETTONICHE – P.E.B.A.



Navigatore:



Codice PERCORSO:	PER_04
Riferimento:	ATTR_08
Indirizzo:	via A. Toscanini – via G. Verdi
Località:	Almenno San Salvatore


Descrizione:	Attraversamento pedonale mancante.	
Accessibilità:	Inaccessibile. Inaccessibile a chiunque per mancanza di sicurezza per assenza attraversamento pedonale verso via Verdi.	
Conformità:	Non conforme. Mancanza di attraversamento pedonale. D.P.R. 503/1996, art. 6, D.M. 236/1989, art. 4.2.1; D.Lgs. 285/1992, art.38; D.P.R. 495/1992, art. 145.	
Interventi di messa a norma:	Prevedere attraversamento pedonale.	
Interventi consigliati:	Nessuno.	
Priorità:	Alta.	



PIANO per l'ELIMINAZIONE delle BARRIERE ARCHITETTONICHE – P.E.B.A.




Navigatore:



Codice PERCORSO:	PER_04
Riferimento:	PED_10
Indirizzo:	via G. Verdi
Località:	Almenno San Salvatore

308

Descrizione:	Percorso pedonale mancante.	
Accessibilità:	Inaccessibilità. Inaccessibile a chiunque per mancanza di sicurezza, autonomia e comfort per assenza di percorso pedonale.	
Conformità:	Non conforme. Assenza percorso pedonale. D.P.R. 503/1996, art. 9; L.R. 6/1989, art. 2.1; D.M. 236/1989 - art. 4.2.1	
Interventi di messa a norma:	Prevedere percorso pedonale accessibile.	
Interventi consigliati:	Si consiglia di prevedere una "Woonerf" (area condivisa) su tutta la via.	
Priorità:	Alta.	



PIANO per l'ELIMINAZIONE delle BARRIERE ARCHITETTONICHE – P.E.B.A.

	Navigator: 	
	Codice PERCORSO:	PER_04
	Riferimento:	ATTR_09
	Indirizzo:	via G. Verdi
	Località:	Almenno San Salvatore
Descrizione:	Attraversamento pedonale.	
Accessibilità:	<p>Inaccessibilità. Inaccessibile a chiunque per mancanza di sicurezza per assenza di adeguata zona di sbarco su un lato dell'attraversamento e per assenza segnaletica verticale.</p> <p>Inaccessibile per le persone non vedenti o ipovedenti per mancanza di sicurezza, autonomia e comfort per la difficoltà di individuare l'intersezione tra il percorso pedonale e l'attraversamento.</p> <p>Inaccessibile a persona su sedia a ruote per presenza di rampetta di pendenza eccessiva per l'accesso al marciapiedi.</p>	
Conformità:	<p>Non conforme. Presenza di rampetta con pendenza elevata sull'accesso al marciapiedi. Mancanza di segnaletica tattile che indica l'attraversamento alle persone non vedenti. Mancanza di segnaletica su palo. Mancanza di adeguata area di sbarco su un lato dell'attraversamento.</p> <p>D.P.R. 503/1996, art. 6, D.M. 236/1989, art. 4.2.1; D.lgs. 285/1992, art.38; D.P.R. 495/1992, art. 145.</p>	
Interventi di messa a norma:	Sistemare raccordo tra attraversamento e marciapiedi, prevedere segnaletica idonea a persone non vedenti, prevedere segnaletica su palo e realizzare adeguata area di sbarco sul lato dell'attraversamento ove mancante.	
Interventi consigliati:	Valutare lo spostamento dell'attraversamento.	



PIANO per l'ELIMINAZIONE delle BARRIERE ARCHITETTONICHE – P.E.B.A.


<i>Priorità:</i>	<i>Media.</i>
------------------	---------------



PIANO per l'ELIMINAZIONE delle BARRIERE ARCHITETTONICHE – P.E.B.A.




Navigatore:



Codice PERCORSO:	PER_04
Riferimento:	MARC_14
Indirizzo:	via Repubblica
Località:	Almenno San Salvatore

311

Descrizione:	Marciapiedi.	
Accessibilità:	Inaccessibilità. <i>Inaccessibile a chiunque per mancanza di sicurezza, autonomia e comfort per pavimentazione dissestata e conseguente rischio di inciampo.</i>	
Conformità:	Non conforme. <i>Marciapiede con pavimentazione dissestata.</i> D.P.R. 503/1996, art. 5; D.M. 236/1989, art. 4.2; D.lgs. 285/1992, art. 3.	
Interventi di messa a norma:	<i>Prevedere il ripristino della pavimentazione prestando particolare attenzione a tutti gli accorgimenti necessari all'accessibilità.</i>	
Interventi consigliati:	Nessuno.	
Priorità:	Alta.	



PIANO per l'ELIMINAZIONE delle BARRIERE ARCHITETTONICHE – P.E.B.A.

	Navigatore: 	
	Codice PERCORSO:	PER_04
	Riferimento:	ATTR_10
	Indirizzo:	via Repubblica
	Località:	Almenno San Salvatore
Descrizione:	Attraversamento pedonale mancante.	
Accessibilità:	Inaccessibile. Inaccessibile a chiunque per mancanza di sicurezza per assenza attraversamento pedonale.	
Conformità:	Non conforme. Mancanza di attraversamento pedonale. D.P.R. 503/1996, art. 6, D.M. 236/1989, art. 4.2.1; D.Lgs. 285/1992, art.38; D.P.R. 495/1992, art. 145.	
Interventi di messa a norma:	Prevedere attraversamento pedonale.	
Interventi consigliati:	Nessuno	
Priorità:	Alta.	